



Общество с ограниченной ответственностью
«Институт «ШЕЛЬФ»

ЗАКАЗЧИК – Государственное казенное учреждение Республики Крым
«Служба автомобильных дорог Республики Крым»

Государственный контракт №1317

**Осуществление комплекса мероприятий по
проведению землеустроительных
и кадастровых работ, корректировке
документации по планировке территории
и других необходимых работ**

Документация по планировке территории

Строительство и реконструкция автомобильной дороги
Керчь – Феодосия – Белогорск – Симферополь – Бахчисарай –
Севастополь (граница Бахчисарайского района)
Этап 4 – Белогорский район

Проект планировки территории

Материалы по обоснованию проекта планировки территории.
Графическая часть.

Схема границ территорий объектов культурного наследия.
Схема границ зон с особыми условиями использования территорий

1317/ДПТ-5.4-ППТ-МО-ГЧ4

Том 5.4.1.2.1.4

Симферополь

2019



Общество с ограниченной ответственностью
«Институт «ШЕЛЬФ»

ЗАКАЗЧИК – Государственное казенное учреждение Республики Крым
«Служба автомобильных дорог Республики Крым»

Государственный контракт №1317

**Осуществление комплекса мероприятий по
проведению землеустроительных
и кадастровых работ, корректировке
документации по планировке территории
и других необходимых работ**

Документация по планировке территории

Строительство и реконструкция автомобильной дороги
Керчь – Феодосия – Белогорск – Симферополь – Бахчисарай –
Севастополь (граница Бахчисарайского района)
Этап 4 – Белогорский район

Проект планировки территории

Материалы по обоснованию проекта планировки территории.
Графическая часть.

Схема границ территорий объектов культурного наследия.
Схема границ зон с особыми условиями использования территорий

1317/ДПТ-5.4-ППТ-МО-ГЧ4

Том 5.4.1.2.1.4

Генеральный директор

Заместитель генерального директора

Симферополь

2019



М.С. Смоленцев

Р.А. Кириченко

Осуществление комплекса мероприятий по проведению землеустроительных и кадастровых работ, корректировке документации по планировке территории и других необходимых работ

ДОКУМЕНТАЦИЯ ПО ПЛАНИРОВКЕ ТЕРРИТОРИИ

**СТРОИТЕЛЬСТВО И РЕКОНСТРУКЦИЯ АВТОМОБИЛЬНОЙ ДОРОГИ
КЕРЧЬ – ФЕОДОСИЯ – БЕЛОГОРСК – СИМФЕРОПОЛЬ – БАХЧИСАРАЙ
– СЕВАСТОПОЛЬ (ГРАНИЦА БАХЧИСАРАЙСКОГО РАЙОНА)
ЭТАП 4- БЕЛОГОРСКИЙ РАЙОН**

ПРОЕКТ ПЛАНИРОВКИ ТЕРРИТОРИИ

Материалы по обоснованию проекта планировки территории. Графическая часть. Схема границ территорий объектов культурного наследия. Схема границ зон с особыми условиями использования территорий

1317/ДПТ-5.4-ППТ-МО-ГЧ4

Том 5.4.1.2.1.4

СИМФЕРОПОЛЬ

2019 г.

Инв. № подл.	Подп. и дата
Инв. № дубл.	Взам. инв. №
Подп. и дата	Подп. и дата

Состав документации по планировке территории

Номер тома	Обозначение	Наименование
		Строительство и реконструкция автомобильной дороги Керчь – Феодосия – Белогорск – Симферополь – Бахчисарай – Севастополь (граница Бахчисарайского района) Этап 4 – Белогорский район
		Проект планировки территории
5.4.1.1.1.1	1317/ДПТ-5.4-ППТ-ОЧ-ГЧ1	Основная часть проекта планировки территории. Графическая часть. Чертеж красных линий
5.4.1.1.1.2	1317/ДПТ-5.4-ППТ-ОЧ-ГЧ2	Основная часть проекта планировки территории. Графическая часть. Чертеж границ зон планируемого размещения линейных объектов. Чертеж границ зон планируемого размещения линейных объектов, подлежащих переносу (переустройству) из зон планируемого размещения линейных объектов
5.4.1.1.2	1317/ДПТ-5.4-ППТ-ОЧ-ПЗ	Основная часть проекта планировки территории. Положение о размещении линейного объекта
5.4.1.2.1.1	1317/ДПТ-5.4-ППТ-МО-ГЧ1	Материалы по обоснованию проекта планировки территории. Графическая часть. Схема расположения элемента планировочной структуры
5.4.1.2.1.2	1317/ДПТ-5.4-ППТ-МО-ГЧ2	Материалы по обоснованию проекта планировки территории. Графическая часть. Схема использования территории в период подготовки проекта планировки территории
5.4.1.2.1.3	1317/ДПТ-5.4-ППТ-МО-ГЧ3	Материалы по обоснованию проекта планировки территории. Графическая часть. Схема организации улично-дорожной сети и движения транспорта
5.4.1.2.1.4	1317/ДПТ-5.4-ППТ-МО-ГЧ4	Материалы по обоснованию проекта планировки территории. Графическая часть. Схема границ территорий объектов культурного наследия. Схема границ зон с особыми условиями использования территорий
5.4.1.2.1.5	1317/ДПТ-5.4-ППТ-МО-ГЧ5	Материалы по обоснованию проекта планировки территории. Графическая часть. Схема вертикальной планировки, инженерной подготовки и инженерной защиты территории

Подп. и дата	
Взам. инв. №	
Инв. № дубл.	
Подп. и дата	
Инв. № подл.	

1317/ДПТ-5.4-ППТ-МО-ГЧ4				
Ли	Изм.	№ докум.	Подп.	Дата
Разраб.		Козлова		06.19
Проверил		Морозов		06.19
ГИП		Кожевникова		06.19
Н. контр.		Кирсанов		06.19
ДОКУМЕНТАЦИЯ ПО ПЛАНИРОВКЕ ТЕРРИТОРИИ СТРОИТЕЛЬСТВО И РЕКОНСТРУКЦИЯ АВТОМОБИЛЬНОЙ ДОРОГИ КЕРЧЬ – ФЕОДОСИЯ – БЕЛОГОРСК – СИМФЕРОПОЛЬ – БАХЧИСАРАЙ – СЕВАСТОПОЛЬ (ГРАНИЦА БАХЧИСАРАЙСКОГО РАЙОНА) ЭТАП 4 – БЕЛОГОРСКИЙ РАЙОН Проект планировки территории				
Лит	Лист	Листов		
	3	35		
ООО				
«Проектный институт «Геоплан»				

5.4.1.2.1.6	1317/ДПТ-5.4-ППТ-МО-ГЧ6	Материалы по обоснованию проекта планировки территории. Графическая часть. Схема границ территорий, подверженных риску возникновения чрезвычайных ситуаций природного и техногенного характера (пожар, взрыв, химическое, радиоактивное заражение, затопление, подтопление, оползень, карсты, эрозия и т.д.)
5.4.1.2.1.7	1317/ДПТ-5.4-ППТ-МО-ГЧ7	Материалы по обоснованию проекта планировки территории. Графическая часть. Схема конструктивных и планировочных решений
5.4.1.2.2	1317/ДПТ-5.4-ППТ-МО-ПЗ	Материалы по обоснованию проекта планировки территории. Пояснительная записка
		Проект межевания территории
5.4.2.1.1.1	1317/ДПТ-5.4-ПМТ-ОЧ-ГЧ1	Основная часть проекта межевания территории. Графическая часть. Чертеж межевания территории. Границы образуемых и изменяемых земельных участков
5.4.2.1.1.2	1317/ДПТ-5.4-ПМТ-ОЧ-ГЧ2	Основная часть проекта межевания территории. Графическая часть. Чертеж межевания территории. Границы зон действия публичных сервитутов
5.4.2.1.2	1317/ДПТ-5.4-ПМТ-ОЧ-ПЗ	Основная часть проекта межевания территории. Пояснительная записка
5.4.2.2.1	1317/ДПТ-5.4-ПМТ-МО-ГЧ	Материалы по обоснованию проекта межевания территории. Графическая часть

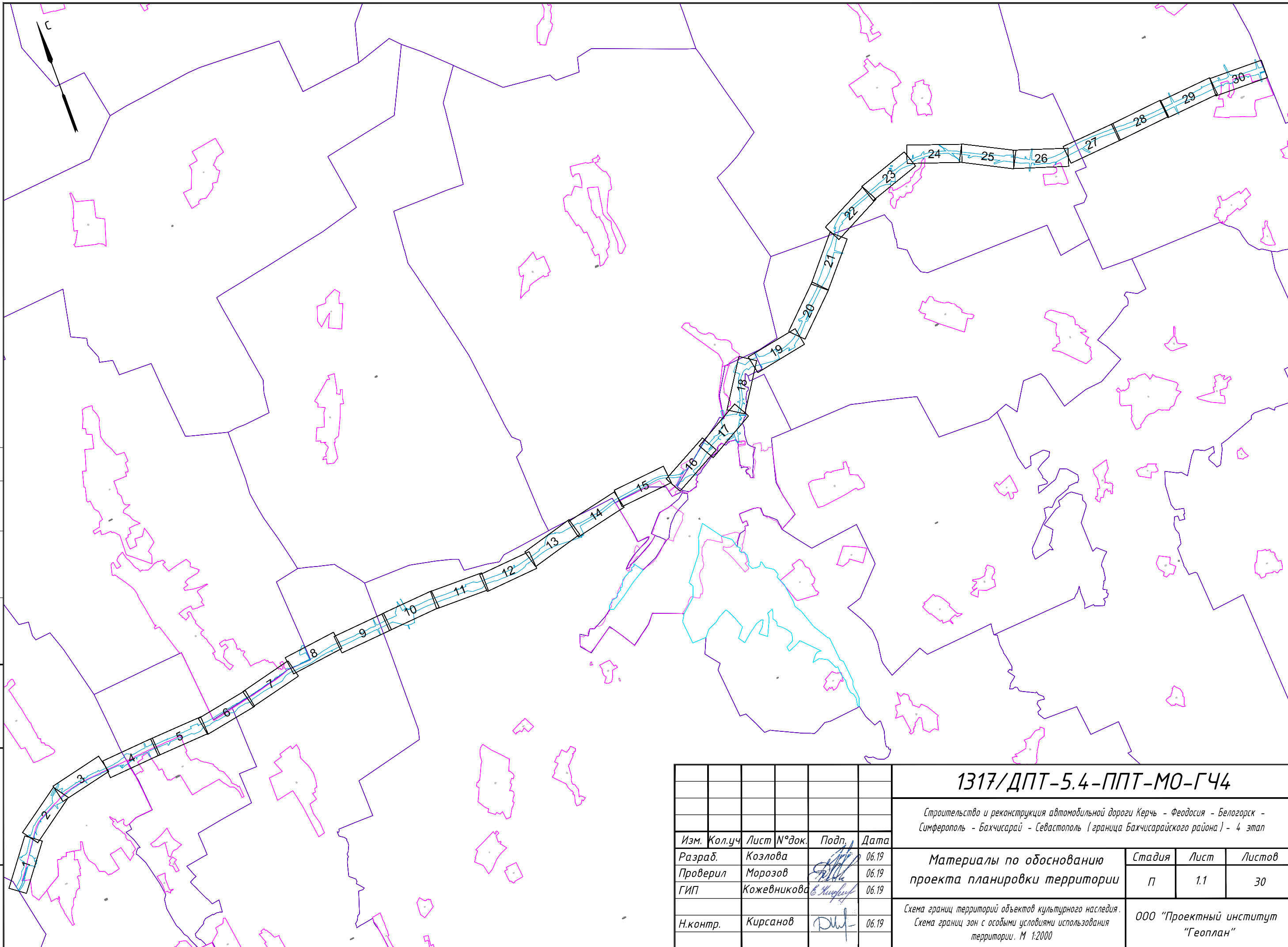
Инв. № подп	Подп. и дата	Инв. № дубл.	Взам. инв. №	Подп. и дата

Ли	Изм.	№ докум.	Подп.	Дата

1317/ДПТ-5.4-ППТ-МО-ГЧ4

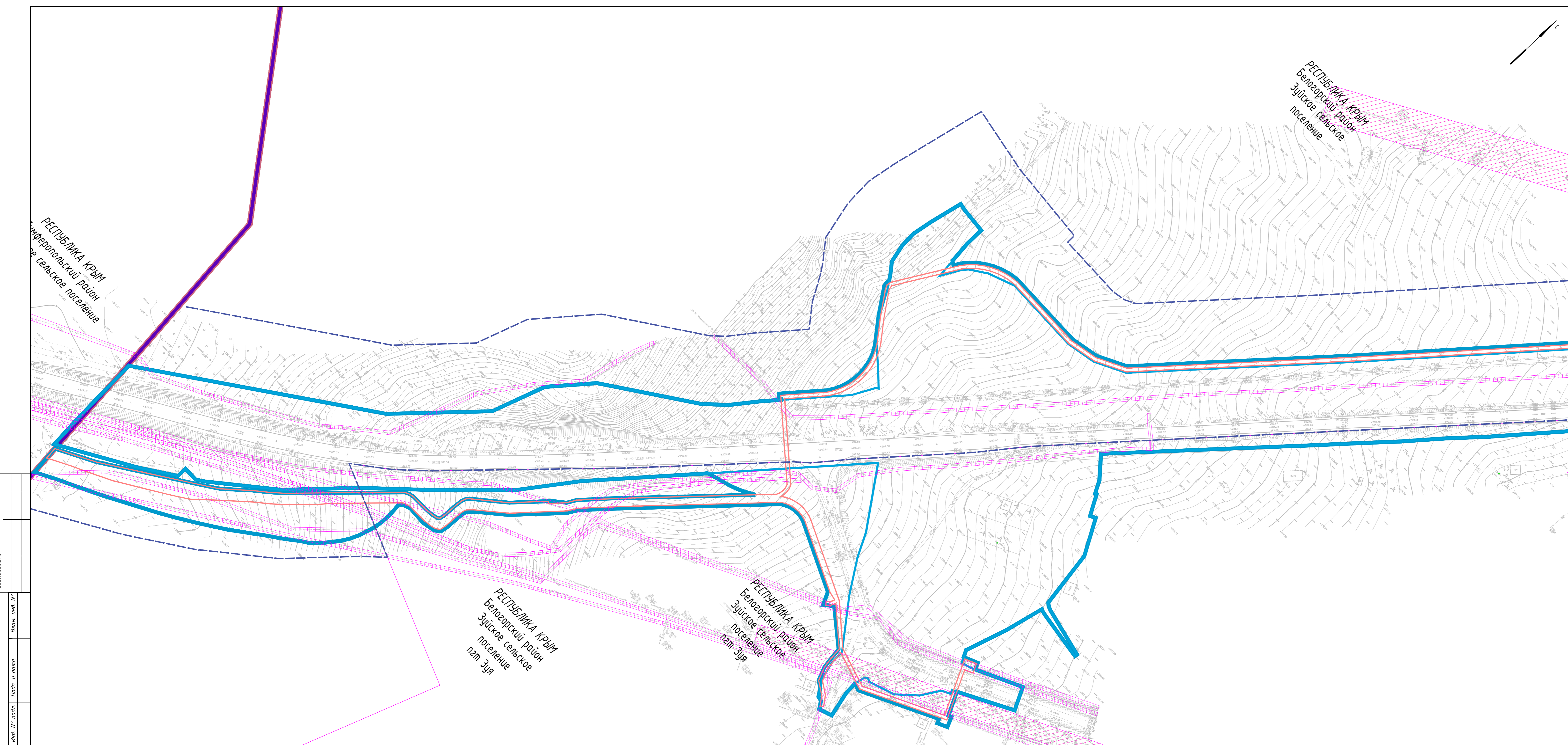
Лист

4



Инв. № подл.	Подп. и дата	Взам. инв. №	Согласовано	

1317/ДПТ-5.4-ППТ-МО-ГЧ4					
Строительство и реконструкция автомобильной дороги Керчь - Феодосия - Белогорск - Симферополь - Бахчисарай - Севастополь (граница Бахчисарайского района) - 4 этап					
Изм.	Кол.уч	Лист	№ док.	Подп.	Дата
Разраб.		Козлова		<i>[Signature]</i>	06.19
Проверил		Морозов		<i>[Signature]</i>	06.19
ГИП		Кожевникова		<i>[Signature]</i>	06.19
Н.контр.		Курсанов		<i>[Signature]</i>	06.19
Материалы по обоснованию проекта планировки территории				Стадия	Лист
				П	1.1
				Листов	30
Схема границ территорий объектов культурного наследия. Схема границ зон с особыми условиями использования территории. М 1:2000				ООО "Проектный институт "Геоплан"	



УСЛОВНЫЕ ОБОЗНАЧЕНИЯ

- ГРАНИЦЫ:**
- Границы территории, в отношении которой осуществляется подготовка проекта планировки
 - Границы муниципального района
 - Границы сельских поселений
 - Границы населенных пунктов
 - Границы зоны планируемого размещения линейного объекта
 - Границы зон планируемого размещения линейных объектов, подлежащих переносу (перестройству) из зон планируемого размещения линейных объектов

УТВЕРЖДЕННЫЕ В УСТАНОВЛЕННОМ ПОРЯДКЕ, ЛИБО НОРМАТИВНЫЕ ГРАНИЦЫ ЗОН С ОСОБЫМИ УСЛОВИЯМИ ИСПОЛЬЗОВАНИЯ ТЕРРИТОРИИ

- Границы береговых полос
- Границы водоохранных зон
- Границы прибрежных защитных полос
- Границы охранных зон объектов электросетевого хозяйства
- Границы охранных зон линий связи
- Границы охранных зон объектов и сетей газоснабжения
- Границы охранных зон водоводов и водопроводов
- Зоны санитарной охраны источников питьевого водоснабжения
- Санитарно защитные зоны предприятий
- Особо охраняемые природные территории
- Иные зоны с особыми условиями использования территории (лесничества)
- Граница объекта культурного наследия
- Граница объекта археологического наследия







ГРАНИЦЫ ЗОН С ОСОБЫМИ УСЛОВИЯМИ ИСПОЛЬЗОВАНИЯ ТЕРРИТОРИЙ, ПОДЛЕЖАЩИЕ УСТАНОВЛЕНИЮ В СВЯЗИ С РАЗМЕЩЕНИЕМ ЛИНЕЙНОГО ОБЪЕКТА

- Граница придорожных полос автомобильной дороги














Составлено
Взам. инв. №
Лист
Инд. № подл.

					1317/ДПТ-5.4-ППТ-МО-ГЧ4					
					Строительство и реконструкция автомобильной дороги Керчь - Феодосия - Белогорск - Симферополь - Багчисарай - Севастополь (архива Багчисарайского района) - 4 этап					
Изм.	Кол.уч.	Лист	М.Ф.И.О.	Подп.	Дата	Материалы по обоснованию проекта планировки территории		Стадия	Лист	Листов
Разраб.			Козлова		06.19			п	1	30
Проверил			Морозов		06.19					
ГИП			Кожеевникова		06.19					
Н.контр.			Курсанов		06.19	Схема границ территорий объектов культурного наследия. Схема границ зон с особыми условиями использования территории. М 1:2000		ООО "Проектный институт "Геоплан"		

УСЛОВНЫЕ ОБОЗНАЧЕНИЯ

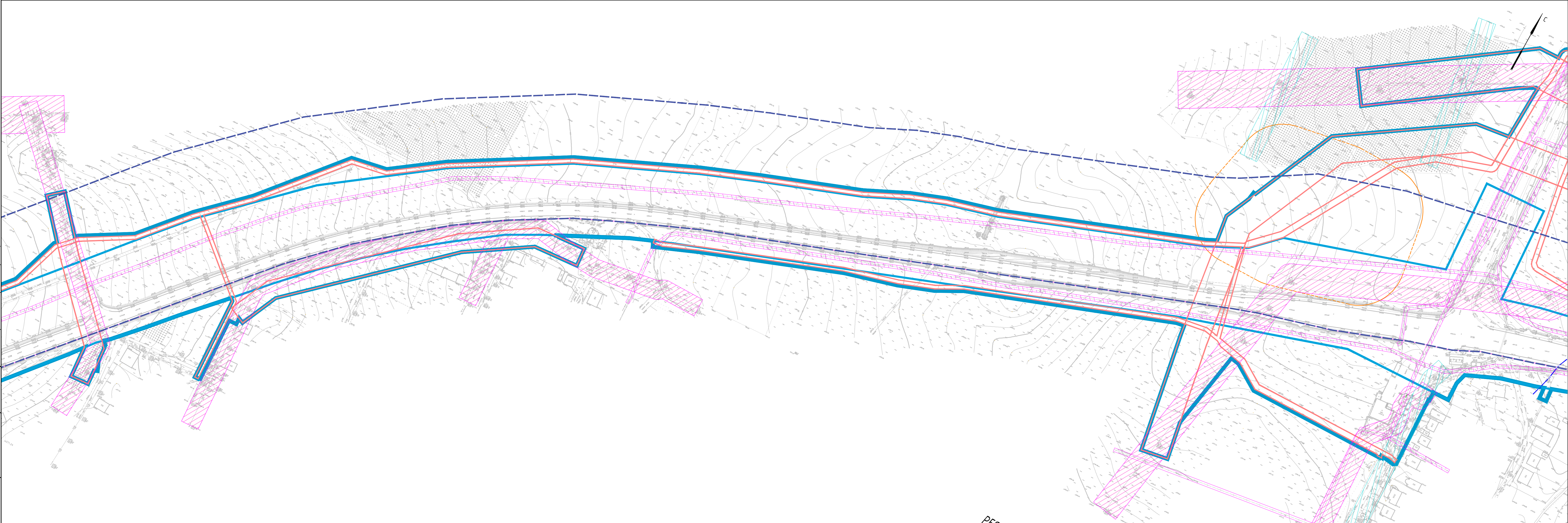
- ГРАНИЦЫ:**
-  Границы территории, в отношении которой осуществляется подготовка проекта планировки
 -  Границы муниципального района
 -  Границы сельских поселений
 -  Границы населенных пунктов
 -  Границы зоны планируемого размещения линейного объекта
 -  Границы зон планируемого размещения линейных объектов, подлежащих переносу (перестроению) из зон планируемого размещения линейных объектов

УТВЕРЖДЕННЫЕ В УСТАНОВЛЕННОМ ПОРЯДКЕ, ЛИБО НОРМАТИВНЫЕ ГРАНИЦЫ ЗОН С ОСОБИМИ УСЛОВИЯМИ ИСПОЛЬЗОВАНИЯ ТЕРРИТОРИИ





-  Границы береговых полос
-  Границы водоохранных зон
-  Границы прибрежных защитных полос
-  Границы охранных зон объектов электросетевого хозяйства
-  Границы охранных зон линий связи
-  Границы охранных зон объектов и сетей газоснабжения
-  Границы охранных зон водоводов и водопроводов
-  Зоны санитарной охраны источников питьевого водоснабжения
-  Санитарно защитные зоны предприятий
-  Особо охраняемые природные территории
-  Иные зоны с особыми условиями использования территории (лесничества)
-  Граница объекта культурного наследия
-  Граница объекта археологического наследия

ГРАНИЦЫ ЗОН С ОСОБИМИ УСЛОВИЯМИ ИСПОЛЬЗОВАНИЯ ТЕРРИТОРИЙ, ПОДЛЕЖАЩИЕ УСТАНОВЛЕНИЮ В СВЯЗИ С РАЗМЕЩЕНИЕМ ЛИНЕЙНОГО ОБЪЕКТА







-  Граница придорожных полос автомобильной дороги
















Согласовано
 Ваим. шиф. №
 Лист № и дата
 Лист № и дата

1317/ДПТ-5.4-ППТ-МО-ГЧ4				
Строительство и реконструкция автомобильной дороги Керчь - Феодосия - Белогорск - Симферополь - Бахчисарай - Севастополь (граница Бахчисарайского района) - 4 этап				
Изм.	Кол.уч.	Лист № док.	Подп.	Дата
Разраб.		Козлова		06.19
Проверил		Морозов		06.19
ГИП		Кожевникова		06.19
Н.контр.		Кирсанов		06.19
Материалы по обоснованию проекта планировки территории			Этапия	Лист
			п	2
			Листов	30
Схема границ территорий объектов культурного наследия. Схема границ зон с особыми условиями использования территории. М 1:2000			ООО "Проектный институт "Геоплан"	


УСЛОВНЫЕ ОБОЗНАЧЕНИЯ

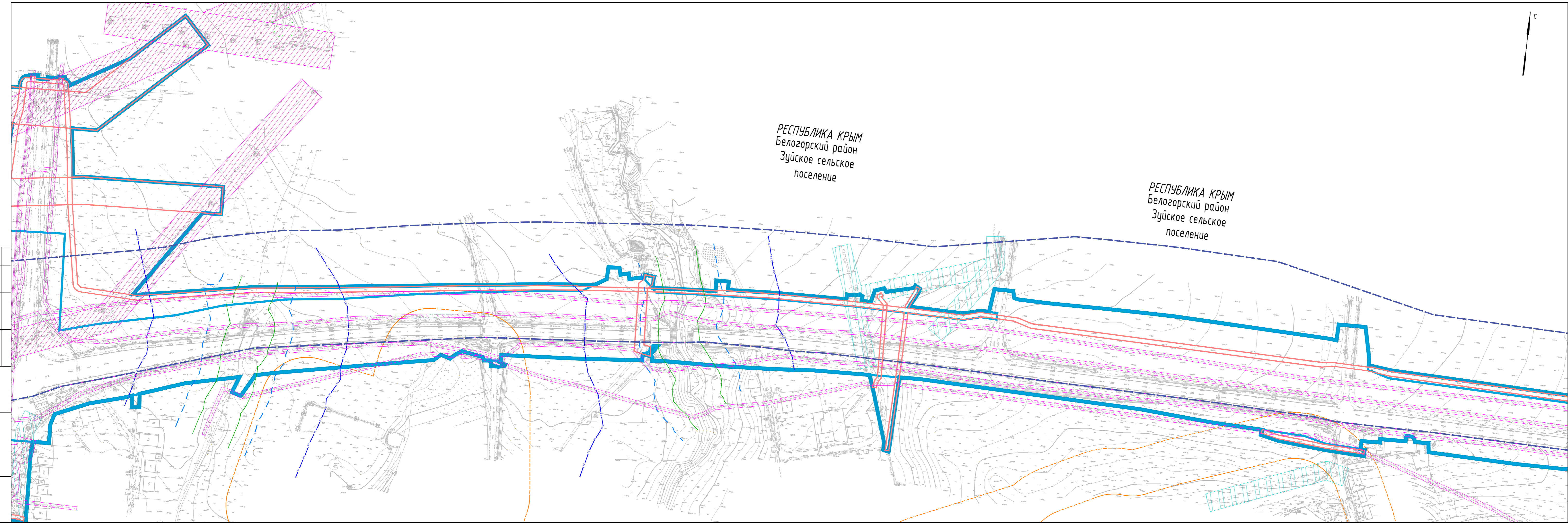
- ГРАНИЦЫ:**
-  Границы территории, в отношении которой осуществляется подготовка проекта планировки
 -  Границы муниципального района
 -  Границы сельских поселений
 -  Границы населенных пунктов
 -  Границы зоны планируемого размещения линейного объекта
 -  Границы зон планируемого размещения линейных объектов, подлежащих переносу (реустройству) из зон планируемого размещения линейных объектов

УТВЕРЖДЕННЫЕ В УСТАНОВЛЕННОМ ПОРЯДКЕ, ЛИБО НОРМАТИВНЫЕ ГРАНИЦЫ ЗОН С ОСОБИМИ УСЛОВИЯМИ ИСПОЛЬЗОВАНИЯ ТЕРРИТОРИИ

-  Границы береговых полос
-  Границы водоохранных зон
-  Границы прибрежных защитных полос
-  Границы охранных зон объектов электросетевого хозяйства
-  Границы охранных зон линий связи
-  Границы охранных зон объектов и сетей газоснабжения
-  Границы охранных зон водоводов и водопроводов
-  Зоны санитарной охраны источников питьевого водоснабжения
-  Санитарно защитные зоны предприятий
-  Особо охраняемые природные территории
-  Иные зоны с особыми условиями использования территории (лесничества)
-  Граница объекта культурного наследия
-  Граница объекта археологического наследия

ГРАНИЦЫ ЗОН С ОСОБИМИ УСЛОВИЯМИ ИСПОЛЬЗОВАНИЯ ТЕРРИТОРИЙ, ПОДЛЕЖАЩИЕ УСТАНОВЛЕНИЮ В СВЯЗИ С РАЗМЕЩЕНИЕМ ЛИНЕЙНОГО ОБЪЕКТА

-  Граница придорожных полос автомобильной дороги



РЕСПУБЛИКА КРЫМ
Белогорский район
Зуйское сельское поселение



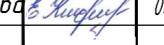

РЕСПУБЛИКА КРЫМ
Белогорский район
Зуйское сельское поселение

1317/ДПТ-5.4-ППТ-МО-ГЧ4

Строительство и реконструкция автомобильной дороги Керчь - Феодосия - Белогорск - Симферополь - Бахчисарай - Севастополь (граница Бахчисарайского района) - 4 этап

Материалы по обоснованию проекта планировки территории

Схема границ территорий объектов культурного наследия. Схема границ зон с особыми условиями использования территории. М 1:2000

Изм.	Кол.уч.	Лист № док.	Подп.	Дата
Разраб.		Козлова		06.19
Проверил		Морозов		06.19
ГИП		Кожевникова		06.19
Н.контр.		Кирсанов		06.19

Стадия	Лист	Листов
п	3	30

ООО "Проектный институт "Геоплан"

Согласовано
Взам. инв. №
Лист № подл.
Лист № и дата

РЕСПУБЛИКА КРЫМ
Белогорский район
Зуёское сельское
поселение

РЕСПУБЛИКА КРЫМ
Белогорский район
Крымскорозовское
сельское поселение

РЕСПУБЛИКА КРЫМ
Белогорский район
Зуёское сельское
поселение
пгт Зуя

РЕСПУБЛИКА КРЫМ
Белогорский район
Крымскорозовское
сельское поселение
с. Крымская Роза

"Братская могила мирных жителей -
жертв фашистского террора, 1942 год"

УСЛОВНЫЕ ОБОЗНАЧЕНИЯ

- ГРАНИЦЫ:**
- Границы территории, в отношении которой осуществляется подготовка проекта планировки
 - Границы муниципального района
 - Границы сельских поселений
 - Границы населенных пунктов
 - Границы зоны планируемого размещения линейного объекта
 - Границы зон планируемого размещения линейных объектов, подлежащих переносу (перестройству) из зон планируемого размещения линейных объектов

УТВЕРЖДЕННЫЕ В УСТАНОВЛЕННОМ ПОРЯДКЕ, ЛИБО НОРМАТИВНЫЕ ГРАНИЦЫ ЗОН С ОСОБЫМИ УСЛОВИЯМИ ИСПОЛЬЗОВАНИЯ ТЕРРИТОРИИ

- Границы береговых полос
- Границы водоохранных зон
- Границы прибрежных защитных полос
- Границы охранных зон объектов электросетевого хозяйства
- Границы охранных зон линий связи
- Границы охранных зон объектов и сетей газоснабжения
- Границы охранных зон водоводов и водопроводов
- Зоны санитарной охраны источников питьевого водоснабжения
- Санитарно защитные зоны предприятий
- Особо охраняемые природные территории
- Иные зоны с особыми условиями использования территории (лесничества)
- Граница объекта культурного наследия
- Граница объекта археологического наследия

ГРАНИЦЫ ЗОН С ОСОБЫМИ УСЛОВИЯМИ ИСПОЛЬЗОВАНИЯ ТЕРРИТОРИЙ, ПОДЛЕЖАЩИЕ УСТАНОВЛЕНИЮ В СВЯЗИ С РАЗМЕЩЕНИЕМ ЛИНЕЙНОГО ОБЪЕКТА

- Граница придорожных полос автомобильной дороги

1317/ДПТ-5.4-ППТ-МО-ГЧ4

Строительство и реконструкция автомобильной дороги Керчь - Феодосия - Белогорск - Симферополь - Бахчисарай - Севастополь (граница Бахчисарайского района) - 4 этап

Изм.	Кол.уч.	Лист	№ док.	Подп.	Дата	Материалы по обоснованию проекта планировки территории	Стадия	Лист	Листов
Разраб.		Козлова			06.19		п	4	30
Проверил		Морозов			06.19				
ГИП		Кожевникова			06.19				
Н.контр.		Кирсанов			06.19	000 "Проектный институт "Геоплан"			

Схема границ территорий объектов культурного наследия. Схема границ зон с особыми условиями использования территории. М 1:2000







Согласовано
 Вагм. шиф. №
 Лист. и дата
 Инв. № подл.

РЕСПУБЛИКА КРЫМ
Белогорский район
Крымскорозовское
сельское поселение














Курган "Крымская роза 2"

РЕСПУБЛИКА КРЫМ
Белогорский район
Крымскорозовское
сельское поселение
с.Крымская Роза


УСЛОВНЫЕ ОБОЗНАЧЕНИЯ

- ГРАНИЦЫ:**
-  Границы территории, в отношении которой осуществляется подготовка проекта планировки
 -  Границы муниципального района
 -  Границы сельских поселений
 -  Границы населенных пунктов
 -  Границы зоны планируемого размещения линейного объекта
 -  Границы зон планируемого размещения линейных объектов, подлежащих переносу (перестройству) из зон планируемого размещения линейных объектов

УТВЕРЖДЕННЫЕ В УСТАНОВЛЕННОМ ПОРЯДКЕ, ЛИБО НОРМАТИВНЫЕ ГРАНИЦЫ ЗОН С ОСОБИМИ УСЛОВИЯМИ ИСПОЛЬЗОВАНИЯ ТЕРРИТОРИИ

-  Границы береговых полос
-  Границы водоохранных зон
-  Границы прибрежных защитных полос
-  Границы охранных зон объектов электросетевого хозяйства
-  Границы охранных зон линий связи
-  Границы охранных зон объектов и сетей газоснабжения
-  Границы охранных зон водоводов и водопроводов
-  Зоны санитарной охраны источников питьевого водоснабжения
-  Санитарно защитные зоны предприятий
-  Особо охраняемые природные территории
-  Иные зоны с особыми условиями использования территории (лесничества)
-  Граница объекта культурного наследия
-  Граница объекта археологического наследия

ГРАНИЦЫ ЗОН С ОСОБИМИ УСЛОВИЯМИ ИСПОЛЬЗОВАНИЯ ТЕРРИТОРИЙ, ПОДЛЕЖАЩИЕ УСТАНОВЛЕНИЮ В СВЯЗИ С РАЗМЕЩЕНИЕМ ЛИНЕЙНОГО ОБЪЕКТА


-  Граница придорожных полос автомобильной дороги

1317/ДПТ-5.4-ППТ-МО-ГЧ4

Строительство и реконструкция автомобильной дороги Керчь - Феодосия - Белогорск - Симферополь - Бахчисарай - Севастополь (граница Бахчисарайского района) - 4 этап

Изм.	Кол.уч.	Лист	№ док.	Подп.	Дата	Материалы по обоснованию проекта планировки территории	Стадия	Лист	Листов
Разраб.		Козлова			06.19	ООО "Проектный институт "Геолан"	п	5	30
Проверил		Морозов			06.19				
ГИП		Кожевникова			06.19				
Н.контр.		Кирсанов			06.19	Схема границ территорий объектов культурного наследия. Схема границ зон с особыми условиями использования территории. М 1:2000			

Согласовано
Взам. инв. №
Лист № подл.
Лист № подл.
Лист № подл.
Лист № подл.
Лист № подл.



УСЛОВНЫЕ ОБОЗНАЧЕНИЯ

- ГРАНИЦЫ:**
- Границы территории, в отношении которой осуществляется подготовка проекта планировки
 - Границы муниципального района
 - Границы сельских поселений
 - Границы населенных пунктов
 - Границы зоны планируемого размещения линейного объекта
 - Границы зон планируемого размещения линейных объектов, подлежащих переносу (перестройству) из зон планируемого размещения линейных объектов

УТВЕРЖДЕННЫЕ В УСТАНОВЛЕННОМ ПОРЯДКЕ, ЛИБО НОРМАТИВНЫЕ ГРАНИЦЫ ЗОН С ОСОБИМИ УСЛОВИЯМИ ИСПОЛЬЗОВАНИЯ ТЕРРИТОРИИ

- Границы береговых полос
- Границы водоохранных зон
- Границы прибрежных защитных полос
- Границы охранных зон объектов электросетевого хозяйства
- Границы охранных зон линий связи
- Границы охранных зон объектов и сетей газоснабжения
- Границы охранных зон водоводов и водопроводов
- Зоны санитарной охраны источников питьевого водоснабжения
- Санитарно защитные зоны предприятий
- Особо охраняемые природные территории
- Иные зоны с особыми условиями использования территории (лесничества)
- Граница объекта культурного наследия
- Граница объекта археологического наследия

ГРАНИЦЫ ЗОН С ОСОБИМИ УСЛОВИЯМИ ИСПОЛЬЗОВАНИЯ ТЕРРИТОРИЙ, ПОДЛЕЖАЩИЕ УСТАНОВЛЕНИЮ В СВЯЗИ С РАЗМЕЩЕНИЕМ ЛИНЕЙНОГО ОБЪЕКТА

- Граница придорожных полос автомобильной дороги

Согласовано

Взам. инв. №

Лист и дата

Инв. № подл.

1317/ДПТ-5.4-ППТ-МО-ГЧ4					
Строительство и реконструкция автомобильной дороги Керчь - Феодосия - Белогорск - Симферополь - Бахчисарай - Севастополь (граница Бахчисарайского района) - 4 этап					
Изм.	Кол.уч.	Лист № док.	Подп.	Дата	
Разраб.		Козлова		06.19	
Проверил		Морозов		06.19	
ГИП		Кожевникова		06.19	
Н.контр.		Кирсанов		06.19	
Материалы по обоснованию проекта планировки территории			Стадия	Лист	Листов
Схема границ территорий объектов культурного наследия. Схема границ зон с особыми условиями использования территории. М 1:2000			п	6	30
			ООО "Проектный институт "Геоплан"		







РЕСПУБЛИКА КРЫМ
Белогорский район
Цветочненское сельское
поселение
село Цветочное

РЕСПУБЛИКА КРЫМ
Белогорский район
Цветочненское сельское
поселение
село Цветочное














РЕСПУБЛИКА КРЫМ
Белогорский район
Ароматновское сельское
поселение

Ароматновское сельское
поселение
Белогорский район
РЕСПУБЛИКА КРЫМ

УСЛОВНЫЕ ОБОЗНАЧЕНИЯ

- ГРАНИЦЫ:**
-  Границы территории, в отношении которой осуществляется подготовка проекта планировки
 -  Границы муниципального района
 -  Границы сельских поселений
 -  Границы населенных пунктов
 -  Границы зоны планируемого размещения линейного объекта
 -  Границы зон планируемого размещения линейных объектов, подлежащих переносу (перестройству) из зон планируемого размещения линейных объектов

УТВЕРЖДЕННЫЕ В УСТАНОВЛЕННОМ ПОРЯДКЕ, ЛИБО НОРМАТИВНЫЕ ГРАНИЦЫ ЗОН С ОСОБЫМИ УСЛОВИЯМИ ИСПОЛЬЗОВАНИЯ ТЕРРИТОРИИ

-  Границы береговых полос
-  Границы водоохранных зон
-  Границы прибрежных защитных полос
-  Границы охранных зон объектов электросетевого хозяйства
-  Границы охранных зон линий связи
-  Границы охранных зон объектов и сетей газоснабжения
-  Границы охранных зон водоводов и водопроводов
-  Зоны санитарной охраны источников питьевого водоснабжения
-  Санитарно защитные зоны предприятий
-  Особо охраняемые природные территории
-  Иные зоны с особыми условиями использования территории (лесничества)
-  Граница объекта культурного наследия
-  Граница объекта археологического наследия

ГРАНИЦЫ ЗОН С ОСОБЫМИ УСЛОВИЯМИ ИСПОЛЬЗОВАНИЯ ТЕРРИТОРИЙ, ПОДЛЕЖАЩИЕ УСТАНОВЛЕНИЮ В СВЯЗИ С РАЗМЕЩЕНИЕМ ЛИНЕЙНОГО ОБЪЕКТА

-  Граница придорожных полос автомобильной дороги

				1317/ДПТ-5.4-ППТ-МО-ГЧ4				
				Строительство и реконструкция автомобильной дороги Керчь - Феодосия - Белогорск - Симферополь - Бахчисарай - Севастополь (граница Бахчисарайского района) - 4 этап				
Изм.	Кол.уч.	Лист № док.	Подп.	Дата	Материалы по обоснованию проекта планировки территории	Стадия	Лист	Листов
Разраб.		Козлова		06.19		п	7	30
Проверил		Морозов		06.19				
ГИП		Кожевникова		06.19				
Н.контр.		Кирсанов		06.19	Схема границ территорий объектов культурного наследия. Схема границ зон с особыми условиями использования территории. М 1:2000		ООО "Проектный институт "Геоплан"	

Согласовано

Взам. инв. №







Лист и дата

Инв. № подл.














РЕСПУБЛИКА КРЫМ
Белогорский район
Цветочненское сельское
поселение

РЕСПУБЛИКА КРЫМ
Белогорский район
Ароматнобское сельское
поселение


УСЛОВНЫЕ ОБОЗНАЧЕНИЯ

- ГРАНИЦЫ:**
-  Границы территории, в отношении которой осуществляется подготовка проекта планировки
 -  Границы муниципального района
 -  Границы сельских поселений
 -  Границы населенных пунктов
 -  Границы зоны планируемого размещения линейного объекта
 -  Границы зон планируемого размещения линейных объектов, подлежащих переносу (перестройству) из зон планируемого размещения линейных объектов


УТВЕРЖДЕННЫЕ В УСТАНОВЛЕННОМ ПОРЯДКЕ, ЛИБО НОРМАТИВНЫЕ ГРАНИЦЫ ЗОН С ОСОБЫМИ УСЛОВИЯМИ ИСПОЛЬЗОВАНИЯ ТЕРРИТОРИИ

-  Границы береговых полос
-  Границы водоохранных зон
-  Границы прибрежных защитных полос
-  Границы охранных зон объектов электросетевого хозяйства
-  Границы охранных зон линий связи
-  Границы охранных зон объектов и сетей газоснабжения
-  Границы охранных зон водоводов и водопроводов
-  Зоны санитарной охраны источников питьевого водоснабжения
-  Санитарно защитные зоны предприятий
-  Особо охраняемые природные территории
-  Иные зоны с особыми условиями использования территории (лесничества)
-  Граница объекта культурного наследия
-  Граница объекта археологического наследия

ГРАНИЦЫ ЗОН С ОСОБЫМИ УСЛОВИЯМИ ИСПОЛЬЗОВАНИЯ ТЕРРИТОРИЙ, ПОДЛЕЖАЩИЕ УСТАНОВЛЕНИЮ В СВЯЗИ С РАЗМЕЩЕНИЕМ ЛИНЕЙНОГО ОБЪЕКТА


-  Граница придорожных полос автомобильной дороги

Ссылка
Вяз. лив. №
Плщ. и дата
Инд. № лив.



1317/ДПТ-5.4-ППТ-МО-ГЧ4					
Строительство и реконструкция автомобильной дороги Керчь - Феодосия - Белогорск - Симферополь - Багчисарай - Севастополь (зреница Багчисарайского района) - 4 этап					
Материалы по обоснованию					Стадия
проекта планировки территории					Лист
ГИП					Листов
Схема границ территорий объектов культурного наследия.					ООО "Проектный институт "Геоплан"
Схема границ зон с особыми условиями использования территории. М 1:2000					
Изм.	Кол.ч	Лист	И.Ф.О.	Подп.	Дата
Разраб.		Козлова			06.19
Проверил		Морозов			06.19
ГИП		Кожевникова			06.19
Н.контр.		Курсанов			06.19

РЕСПУБЛИКА КРЫМ
Белогорский район
Ароматновское сельское поселение



УСЛОВНЫЕ ОБОЗНАЧЕНИЯ

- ГРАНИЦЫ:**
- Границы территории, в отношении которой осуществляется подготовка проекта планировки
 - Границы муниципального района
 - Границы сельских поселений
 - Границы населенных пунктов
 - Границы зоны планируемого размещения линейного объекта
 - Границы зон планируемого размещения линейных объектов, подлежащих переносу (перестройке) из зон планируемого размещения линейных объектов

УТВЕРЖДЕННЫЕ В УСТАНОВЛЕННОМ ПОРЯДКЕ, ЛИБО НОРМАТИВНЫЕ ГРАНИЦЫ ЗОН С ОСОБИМИ УСЛОВИЯМИ ИСПОЛЬЗОВАНИЯ ТЕРРИТОРИИ

- Границы береговых полос
- Границы водоохранных зон
- Границы прибрежных защитных полос
- Границы охранных зон объектов электросетевого хозяйства
- Границы охранных зон линий связи
- Границы охранных зон объектов и сетей газоснабжения
- Границы охранных зон водоводов и водопроводов
- Зоны санитарной охраны источников питьевого водоснабжения
- Санитарно защитные зоны предприятий
- Особо охраняемые природные территории
- Иные зоны с особыми условиями использования территории (лесничества)
- Граница объекта культурного наследия
- Граница объекта археологического наследия

ГРАНИЦЫ ЗОН С ОСОБИМИ УСЛОВИЯМИ ИСПОЛЬЗОВАНИЯ ТЕРРИТОРИЙ, ПОДЛЕЖАЩИЕ УСТАНОВЛЕНИЮ В СВЯЗИ С РАЗМЕЩЕНИЕМ ЛИНЕЙНОГО ОБЪЕКТА

- Граница придорожных полос автомобильной дороги

Согласовано
Взам. инв. №
Лист № подл.
Лист № докл.
Лист № докл.
Лист № докл.

Ароматновское сельское поселение
Белогорский район
РЕСПУБЛИКА КРЫМ

Ароматновское сельское поселение
Белогорский район
РЕСПУБЛИКА КРЫМ

РЕСП
Бело
Зелено

				1317/ДПТ-5.4-ППТ-МО-ГЧ4				
				Строительство и реконструкция автомобильной дороги Керчь - Феодосия - Белогорск - Симферополь - Бахчисарай - Севастополь (граница Бахчисарайского района) - 4 этап				
Изм.	Кол.уч.	Лист № док.	Подп.	Дата	Материалы по обоснованию проекта планировки территории	Стадия	Лист	Листов
Разраб.		Козлова		06.19		п	9	30
Проверил		Морозов		06.19				
ГИП		Кожевникова		06.19				
Н.контр.		Кирсанов		06.19				
						Схема границ территорий объектов культурного наследия. Схема границ зон с особыми условиями использования территории. М 1:2000		
						ООО "Проектный институт "Геоплан"		

РЕСПУБЛИКА КРЫМ
Белогорский район
Зеленогорское сельское поселение

РЕСПУБЛИКА КРЫМ
Белогорский район
Зеленогорское сельское поселение

УСЛОВНЫЕ ОБОЗНАЧЕНИЯ

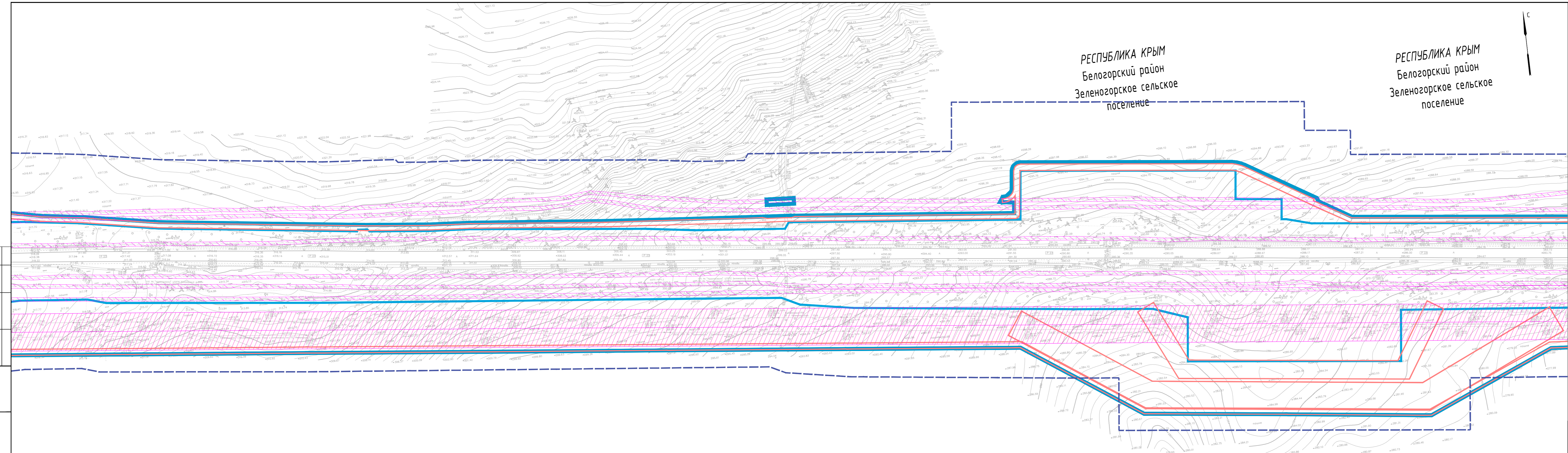
- ГРАНИЦЫ:**
- Границы территории, в отношении которой осуществляется подготовка проекта планировки
 - Границы муниципального района
 - Границы сельских поселений
 - Границы населенных пунктов
 - Границы зоны планируемого размещения линейного объекта
 - Границы зон планируемого размещения линейных объектов, подлежащих переносу (перестройству) из зон планируемого размещения линейных объектов

УТВЕРЖДЕННЫЕ В УСТАНОВЛЕННОМ ПОРЯДКЕ, ЛИБО НОРМАТИВНЫЕ ГРАНИЦЫ ЗОН С ОСОБИМИ УСЛОВИЯМИ ИСПОЛЬЗОВАНИЯ ТЕРРИТОРИИ

- Границы береговых полос
- Границы водоохранных зон
- Границы прибрежных защитных полос
- Границы охранных зон объектов электросетевого хозяйства
- Границы охранных зон линий связи
- Границы охранных зон объектов и сетей газоснабжения
- Границы охранных зон водоводов и водопроводов
- Зоны санитарной охраны источников питьевого водоснабжения
- Санитарно защитные зоны предприятий
- Особо охраняемые природные территории
- Иные зоны с особыми условиями использования территории (лесничества)
- Граница объекта культурного наследия
- Граница объекта археологического наследия

ГРАНИЦЫ ЗОН С ОСОБИМИ УСЛОВИЯМИ ИСПОЛЬЗОВАНИЯ ТЕРРИТОРИЙ, ПОДЛЕЖАЩИЕ УСТАНОВЛЕНИЮ В СВЯЗИ С РАЗМЕЩЕНИЕМ ЛИНЕЙНОГО ОБЪЕКТА

- Граница придорожных полос автомобильной дороги



1317/ДПТ-5.4-ППТ-МО-ГЧ4

Строительство и реконструкция автомобильной дороги Керчь - Феодосия - Белогорск - Симферополь - Бахчисарай - Севастополь (граница Бахчисарайского района) - 4 этап

Изм.	Колуч.	Лист	№ док.	Подп.	Дата	Материалы по обоснованию проекта планировки территории	Стадия	Лист	Листов
Разраб.		Козлова			06.19				
Проверил		Морозов			06.19				
ГИП		Кожевникова			06.19				
Н.контр.		Кирсанов			06.19	Схема границ территорий объектов культурного наследия. Схема границ зон с особыми условиями использования территории. М 1:2000			

Согласовано

Взам. инв. №

Лист. и дата

Инв. № подл.







РЕСПУБЛИКА КРЫМ
Белогорский район
Зеленогорское сельское поселение

РЕСПУБЛИКА КРЫМ
Белогорский район
Зеленогорское сельское поселение














Курган "Сары-Су 1"

РЕСПУБЛИКА КРЫМ
Белогорский район
Зеленогорское сельское поселение


УСЛОВНЫЕ ОБОЗНАЧЕНИЯ

- ГРАНИЦЫ:
-  Границы территории, в отношении которой осуществляется подготовка проекта планировки
 -  Границы муниципального района
 -  Границы сельских поселений
 -  Границы населенных пунктов
 -  Границы зоны планируемого размещения линейного объекта
 -  Границы зон планируемого размещения линейных объектов, подлежащих переносу (перестройке) из зон планируемого размещения линейных объектов

УТВЕРЖДЕННЫЕ В УСТАНОВЛЕННОМ ПОРЯДКЕ, ЛИБО НОРМАТИВНЫЕ ГРАНИЦЫ ЗОН С ОСОБИМИ УСЛОВИЯМИ ИСПОЛЬЗОВАНИЯ ТЕРРИТОРИИ

-  Границы береговых полос
-  Границы водоохранных зон
-  Границы прибрежных защитных полос
-  Границы охранных зон объектов электросетевого хозяйства
-  Границы охранных зон линий связи
-  Границы охранных зон объектов и сетей газоснабжения
-  Границы охранных зон водоводов и водопроводов
-  Зоны санитарной охраны источников питьевого водоснабжения
-  Санитарно защитные зоны предприятий
-  Особо охраняемые природные территории
-  Иные зоны с особыми условиями использования территории (лесничества)
-  Граница объекта культурного наследия
-  Граница объекта археологического наследия







ГРАНИЦЫ ЗОН С ОСОБИМИ УСЛОВИЯМИ ИСПОЛЬЗОВАНИЯ ТЕРРИТОРИЙ, ПОДЛЕЖАЩИЕ УСТАНОВЛЕНИЮ В СВЯЗИ С РАЗМЕЩЕНИЕМ ЛИНЕЙНОГО ОБЪЕКТА

-  Граница придорожных полос автомобильной дороги














1317/ДПТ-5.4-ППТ-МО-ГЧ4				
Строительство и реконструкция автомобильной дороги Керчь - Феодосия - Белогорск - Симферополь - Бахчисарай - Севастополь (граница Бахчисарайского района) - 4 этап				
Изм.	Кол.уч.	Лист № док.	Подп.	Дата
Разраб.		Козлова		06.19
Проверил		Морозов		06.19
ГИП		Кожевникова		06.19
Н.контр.		Кирсанов		06.19
Материалы по обоснованию проекта планировки территории		Стадия	Лист	Листов
Схема границ зон с особыми условиями использования территории. М 1:2000		п	13	30
ООО "Проектный институт "Геоплан"				

Согласовано
Взам. инв. №
Лист № подл.
Лист № подл.
Лист № подл.

УСЛОВНЫЕ ОБОЗНАЧЕНИЯ

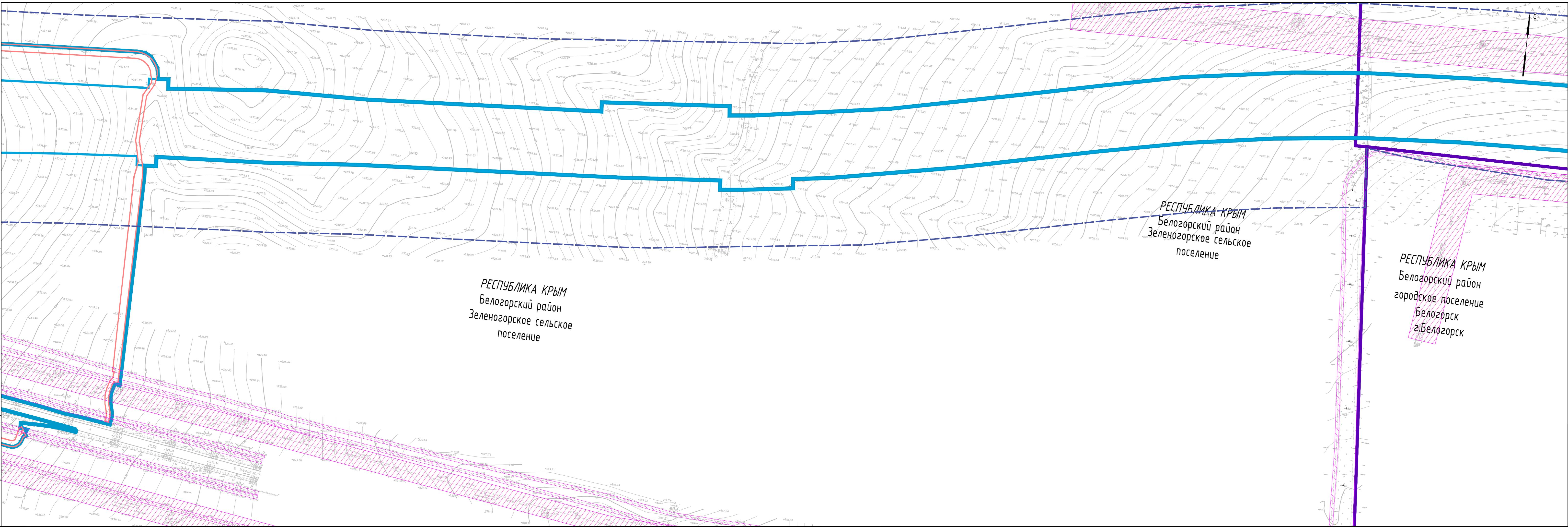
- ГРАНИЦЫ:**
-  Границы территории, в отношении которой осуществляется подготовка проекта планировки
 -  Границы муниципального района
 -  Границы сельских поселений
 -  Границы населенных пунктов
 -  Границы зоны планируемого размещения линейного объекта
 -  Границы зон планируемого размещения линейных объектов, подлежащих переносу (перестройству) из зон планируемого размещения линейных объектов

УТВЕРЖДЕННЫЕ В УСТАНОВЛЕННОМ ПОРЯДКЕ, ЛИБО НОРМАТИВНЫЕ ГРАНИЦЫ ЗОН С ОСОБИМИ УСЛОВИЯМИ ИСПОЛЬЗОВАНИЯ ТЕРРИТОРИИ





-  Границы береговых полос
-  Границы водоохранных зон
-  Границы прибрежных защитных полос
-  Границы охранных зон объектов электросетевого хозяйства
-  Границы охранных зон линий связи
-  Границы охранных зон объектов и сетей газоснабжения
-  Границы охранных зон водоводов и водопроводов
-  Зоны санитарной охраны источников питьевого водоснабжения
-  Санитарно защитные зоны предприятий
-  Особо охраняемые природные территории
-  Иные зоны с особыми условиями использования территории (лесничества)
-  Граница объекта культурного наследия
-  Граница объекта археологического наследия

ГРАНИЦЫ ЗОН С ОСОБИМИ УСЛОВИЯМИ ИСПОЛЬЗОВАНИЯ ТЕРРИТОРИЙ, ПОДЛЕЖАЩИЕ УСТАНОВЛЕНИЮ В СВЯЗИ С РАЗМЕЩЕНИЕМ ЛИНЕЙНОГО ОБЪЕКТА

-  Граница придорожных полос автомобильной дороги



Согласовано
 Взам. инв. №
 Лист № подл.
 Подп. и дата

				1317/ДПТ-5.4-ППТ-МО-ГЧ4								
				Строительство и реконструкция автомобильной дороги Керчь - Феодосия - Белогорск - Симферополь - Бахчисарай - Севастополь (граница Бахчисарайского района) - 4 этап								
Изм.	Колуч.	Лист № док.	Подп.	Дата	Материалы по обоснованию проекта планировки территории	<table border="1"> <tr> <td>Стадия</td> <td>Лист</td> <td>Листов</td> </tr> <tr> <td>п</td> <td>14</td> <td>30</td> </tr> </table>	Стадия	Лист	Листов	п	14	30
Стадия	Лист	Листов										
п	14	30										
Разраб.	Козлова	06.19		06.19								
Проверил	Морозов	06.19		06.19								
ГИП	Кожевникова	06.19		06.19								
Н.контр.	Кирсанов	06.19		06.19	Схема границ территорий объектов культурного наследия. Схема границ зон с особыми условиями использования территории. М 1:2000	ООО "Проектный институт "Геоплан"						

РЕСПУБЛИКА КРЫМ
Белогорский район
Вишенское сельское
поселение







РЕСПУБЛИКА КРЫМ
Белогорский район
Вишенское сельское
поселение

РЕСПУБЛИКА КРЫМ
Белогорский район
городское поселение
Белогорск
г.Белогорск














РЕСПУБЛИКА КРЫМ
Белогорский район
городское поселение
Белогорск
г.Белогорск

УСЛОВНЫЕ ОБОЗНАЧЕНИЯ

ГРАНИЦЫ:

-  Границы территории, в отношении которой осуществляется подготовка проекта планировки
-  Границы муниципального района
-  Границы сельских поселений
-  Границы населенных пунктов
-  Границы зоны планируемого размещения линейного объекта
-  Границы зон планируемого размещения линейных объектов, подлежащих переносу (перестройству) из зон планируемого размещения линейных объектов

УТВЕРЖДЕННЫЕ В УСТАНОВЛЕННОМ ПОРЯДКЕ,
ЛИБО НОРМАТИВНЫЕ ГРАНИЦЫ ЗОН С ОСОБЫМИ
УСЛОВИЯМИ ИСПОЛЬЗОВАНИЯ ТЕРРИТОРИИ

-  Границы береговых полос
-  Границы водоохранных зон
-  Границы прибрежных защитных полос
-  Границы охранных зон объектов электросетевого хозяйства
-  Границы охранных зон линий связи
-  Границы охранных зон объектов и сетей газоснабжения
-  Границы охранных зон водоводов и водопроводов
-  Зоны санитарной охраны источников питьевого водоснабжения
-  Санитарно защитные зоны предприятий
-  Особо охраняемые природные территории
-  Иные зоны с особыми условиями использования территории (лесничества)
-  Граница объекта культурного наследия
-  Граница объекта археологического наследия

ГРАНИЦЫ ЗОН С ОСОБЫМИ УСЛОВИЯМИ ИСПОЛЬЗОВАНИЯ ТЕРРИТОРИЙ,
ПОДЛЕЖАЩИЕ УСТАНОВЛЕНИЮ В СВЯЗИ С РАЗМЕЩЕНИЕМ ЛИНЕЙНОГО
ОБЪЕКТА

-  Граница придорожных полос автомобильной дороги

1317/ДПТ-5.4-ППТ-МО-ГЧ4

Строительство и реконструкция автомобильной дороги Керчь - Феодосия - Белогорск - Симферополь - Бахчисарай - Севастополь (граница Бахчисарайского района) - 4 этап

Изм.	Кол.ч.	Лист № док.	Подп.	Дата
Разраб.		Козлова		06.19
Проверил		Морозов		06.19
ГИП		Кожевникова		06.19
Н.контр.		Кирсанов		06.19

Материалы по обоснованию
проекта планировки территории

Стадия	Лист	Листов
п	15	30

Схема границ территорий объектов культурного наследия.
Схема границ зон с особыми условиями использования
территории. М 1:2000

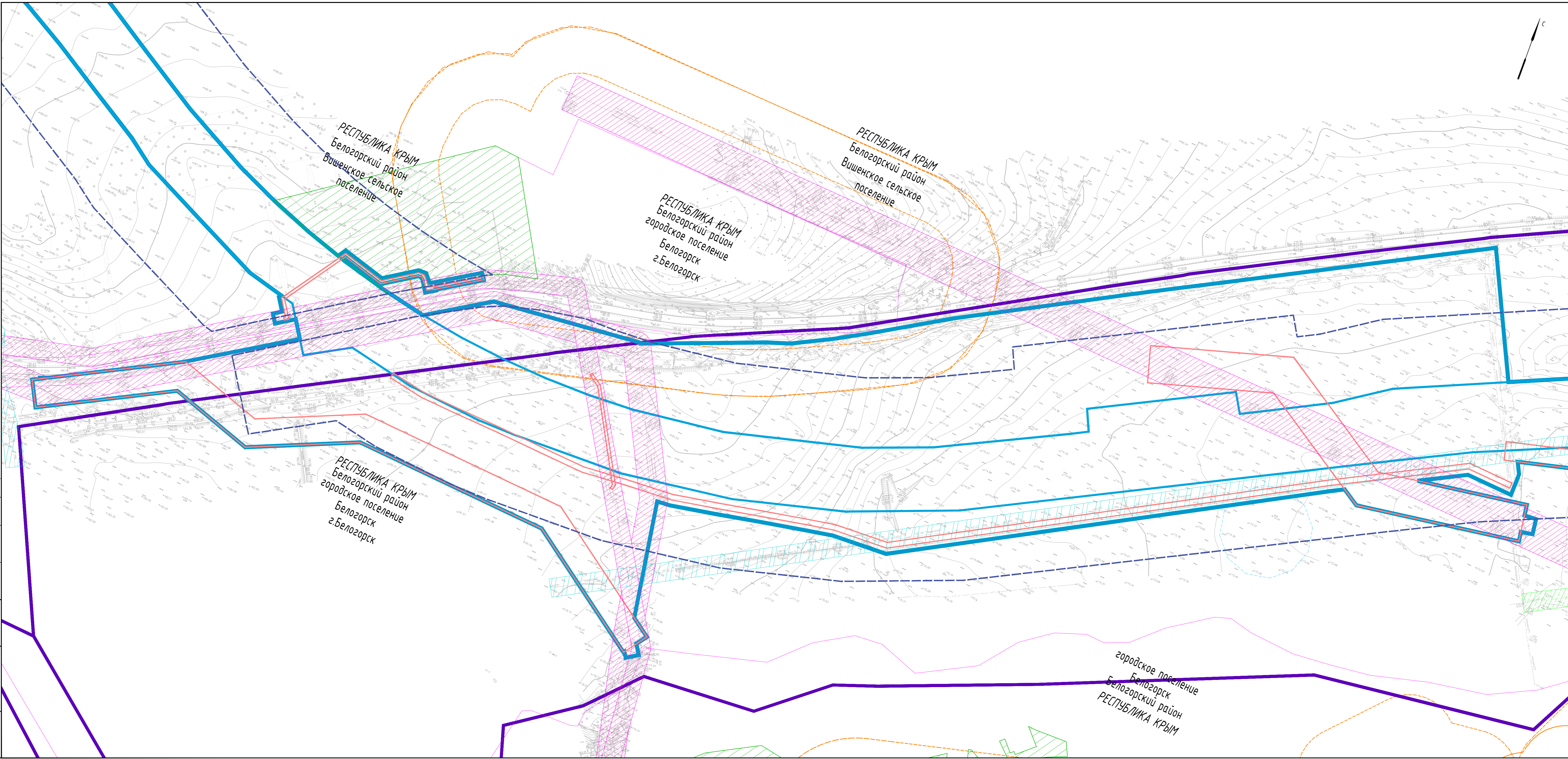
ООО "Проектный институт
"Геоплан"

Согласовано

Взам. инв. №

Лист и дата

Инв. № подл.



УСЛОВНЫЕ ОБОЗНАЧЕНИЯ

- ГРАНИЦЫ:**
- Границы территории, в отношении которой осуществляется подготовка проекта планировки
 - Границы муниципального района
 - Границы сельских поселений
 - Границы населенных пунктов
 - Границы зоны планируемого размещения линейного объекта
 - Границы зон планируемого размещения линейных объектов, подлежащих переносу (перестройству) из зон планируемого размещения линейных объектов

УТВЕРЖДЕННЫЕ В УСТАНОВЛЕННОМ ПОРЯДКЕ, ЛИБО НОРМАТИВНЫЕ ГРАНИЦЫ ЗОН С ОСОБЫМИ УСЛОВИЯМИ ИСПОЛЬЗОВАНИЯ ТЕРРИТОРИИ

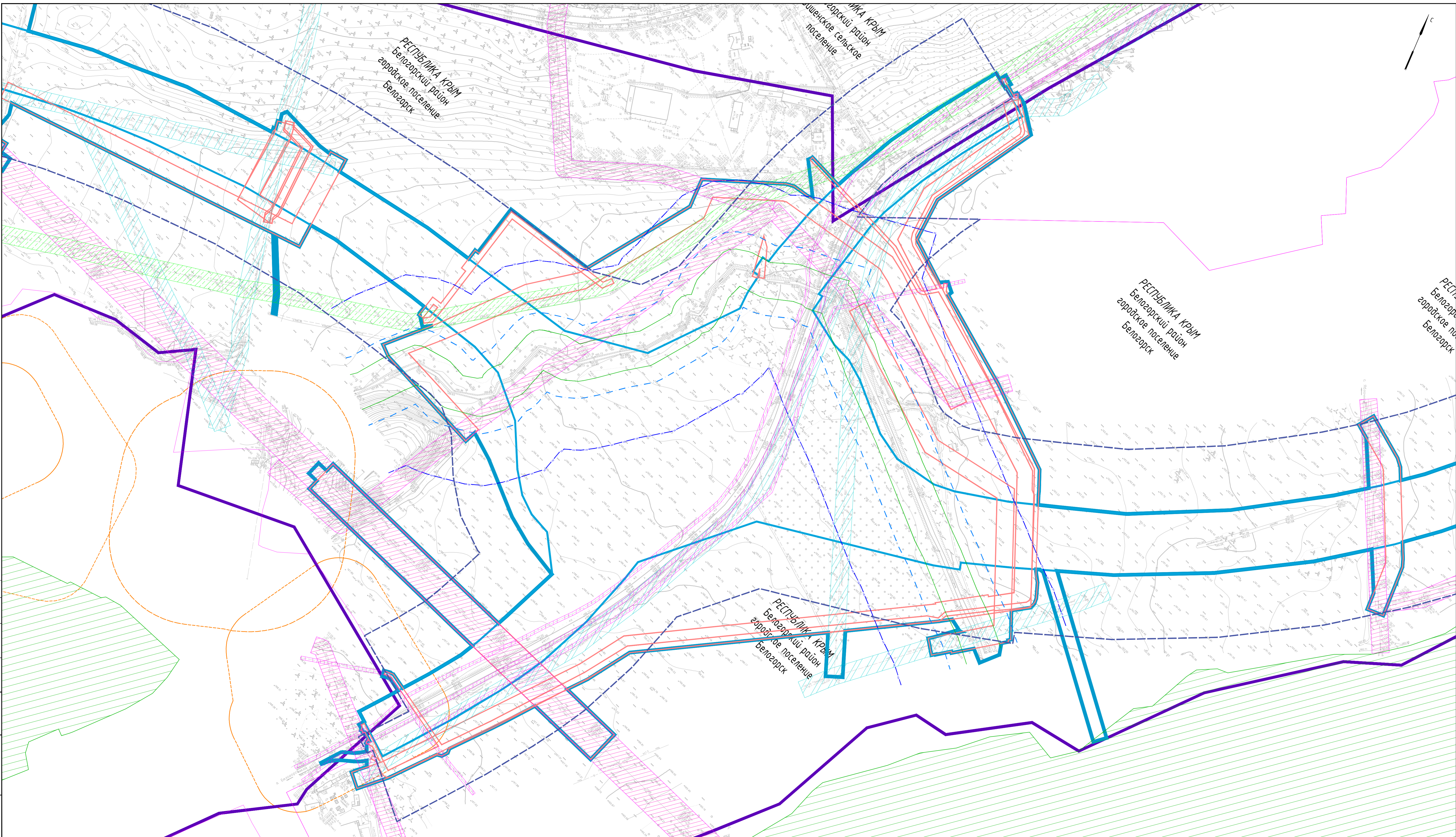
- Границы береговых полос
- Границы водоохранных зон
- Границы прибрежных защитных полос
- Границы охранных зон объектов электросетевого хозяйства
- Границы охранных зон линий связи
- Границы охранных зон объектов и сетей газоснабжения
- Границы охранных зон водоводов и водопроводов
- Зоны санитарной охраны источников питьевого водоснабжения
- Санитарно защитные зоны предприятий
- Особо охраняемые природные территории
- Иные зоны с особыми условиями использования территории (лесничества)
- Граница объекта культурного наследия
- Граница объекта археологического наследия

ГРАНИЦЫ ЗОН С ОСОБЫМИ УСЛОВИЯМИ ИСПОЛЬЗОВАНИЯ ТЕРРИТОРИЙ, ПОДЛЕЖАЩИЕ УСТАНОВЛЕНИЮ В СВЯЗИ С РАЗМЕЩЕНИЕМ ЛИНЕЙНОГО ОБЪЕКТА

- Граница придорожных полос автомобильной дороги

Составлено	
Изм. №	Изд. №
Лист	Листов
Дата	

1317/ДПТ-5.4-ППТ-МО-ГЧ4					
Строительство и реконструкция автомобильной дороги Керчь - Феодосия - Белогорск - Симферополь - Багчисарай - Севастополь (эричия Багчисарайского района) - 4 этап					
Изм.	Кол.ч.	Лист	М.Ф.И.О.	Подп.	Дата
Разраб.		Козлова			06.19
Проверил		Морозов			06.19
ГИП		Кожеевникова			06.19
Н.контр.		Курсанов			06.19
Материалы по обоснованию проекта планировки территории					Стадия
Схема границ территорий объектов культурного наследия. Схема границ зон с особыми условиями использования территории. М 1:2000					Лист
ООО "Проектный институт "Геоплан"					Листов
п					16
30					



УСЛОВНЫЕ ОБОЗНАЧЕНИЯ

- ГРАНИЦЫ:**
- Границы территории, в отношении которой осуществляется подготовка проекта планировки
 - Границы муниципального района
 - Границы сельских поселений
 - Границы населенных пунктов
 - Границы зоны планируемого размещения линейного объекта
 - Границы зон планируемого размещения линейных объектов, подлежащих переносу (перестройству) из зон планируемого размещения линейных объектов

УТВЕРЖДЕННЫЕ В УСТАНОВЛЕННОМ ПОРЯДКЕ, ЛИБО НОРМАТИВНЫЕ ГРАНИЦЫ ЗОН С ОСОБЫМИ УСЛОВИЯМИ ИСПОЛЬЗОВАНИЯ ТЕРРИТОРИИ

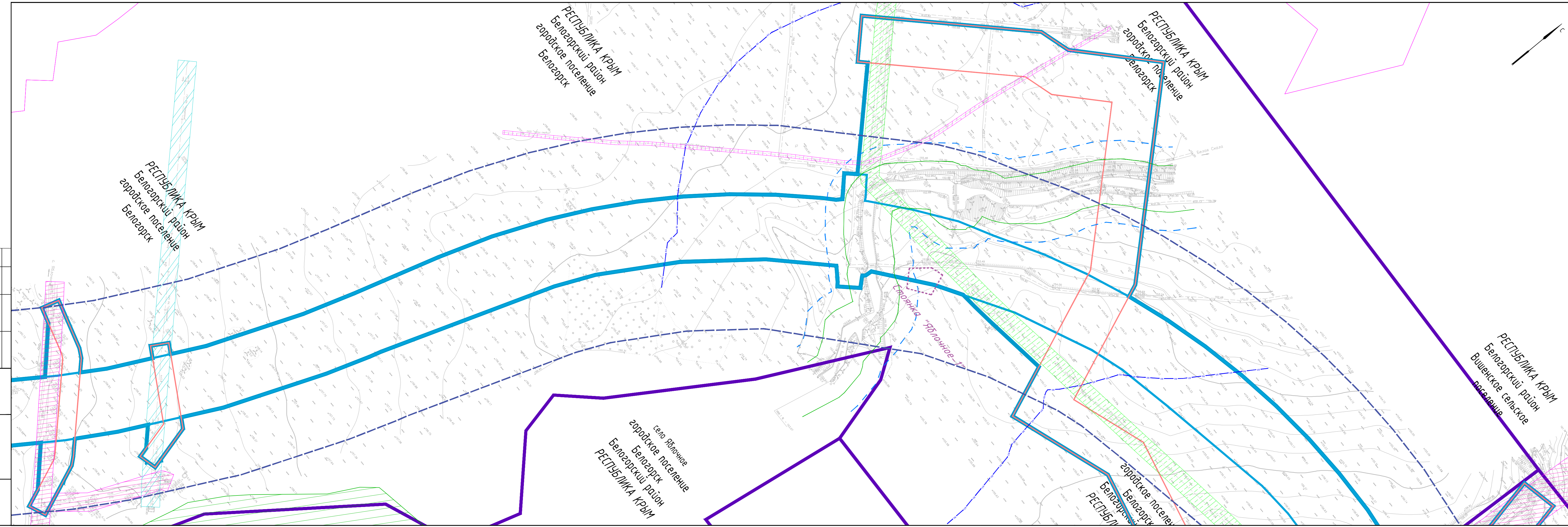
- Границы береговых полос
- Границы водоохранных зон
- Границы прибрежных защитных полос
- Границы охранных зон объектов электросетевого хозяйства
- Границы охранных зон линий связи
- Границы охранных зон объектов и сетей газоснабжения
- Границы охранных зон водоводов и водопроводов
- Зоны санитарной охраны источников питьевого водоснабжения
- Санитарно защитные зоны предприятий
- Особо охраняемые природные территории
- Иные зоны с особыми условиями использования территории (лесничества)
- Граница объекта культурного наследия
- Граница объекта археологического наследия

ГРАНИЦЫ ЗОН С ОСОБЫМИ УСЛОВИЯМИ ИСПОЛЬЗОВАНИЯ ТЕРРИТОРИЙ, ПОДЛЕЖАЩИЕ УСТАНОВЛЕНИЮ В СВЯЗИ С РАЗМЕЩЕНИЕМ ЛИНЕЙНОГО ОБЪЕКТА

- Граница придорожных полос автомобильной дороги

Составлено	
Взят шифр	
План и дата	
Имя № листа	

				1317/ДПТ-5.4-ППТ-МО-ГЧ4		
				Строительство и реконструкция автомобильной дороги Керчь - Феодосия - Белогорск - Симферополь - Бахчисарай - Севастополь (граница Бахчисарайского района) - 4 этап		
Изм.	Кол.уч.	Лист № док.	Подп.	Дата	Материалы по обоснованию проекта планировки территории	Статус
Разработ.	Козлова			06.19		Лист
Проверил	Морозов			06.19		п 17
ГИП	Кожевникова			06.19		30
Н.контр.	Кирсанов			06.19	Смета зон с особыми условиями использования территории. М 12000	ООО "Геоплан"



УСЛОВНЫЕ ОБОЗНАЧЕНИЯ

- ГРАНИЦЫ:**
- Границы территории, в отношении которой осуществляется подготовка проекта планировки
 - Границы муниципального района
 - Границы сельских поселений
 - Границы населенных пунктов
 - Границы зоны планируемого размещения линейного объекта
 - Границы зон планируемого размещения линейных объектов, подлежащих переносу (перестройству) из зон планируемого размещения линейных объектов

УТВЕРЖДЕННЫЕ В УСТАНОВЛЕННОМ ПОРЯДКЕ, ЛИБО НОРМАТИВНЫЕ ГРАНИЦЫ ЗОН С ОСОБИМИ УСЛОВИЯМИ ИСПОЛЬЗОВАНИЯ ТЕРРИТОРИИ

- Границы береговых полос
- Границы водоохранных зон
- Границы прибрежных защитных полос
- Границы охранных зон объектов электросетевого хозяйства
- Границы охранных зон линий связи
- Границы охранных зон объектов и сетей газоснабжения
- Границы охранных зон водоводов и водопроводов
- Зоны санитарной охраны источников питьевого водоснабжения
- Санитарно защитные зоны предприятий
- Особо охраняемые природные территории
- Иные зоны с особыми условиями использования территории (лесничества)
- Граница объекта культурного наследия
- Граница объекта археологического наследия

ГРАНИЦЫ ЗОН С ОСОБИМИ УСЛОВИЯМИ ИСПОЛЬЗОВАНИЯ ТЕРРИТОРИЙ, ПОДЛЕЖАЩИЕ УСТАНОВЛЕНИЮ В СВЯЗИ С РАЗМЕЩЕНИЕМ ЛИНЕЙНОГО ОБЪЕКТА

- Граница придорожных полос автомобильной дороги

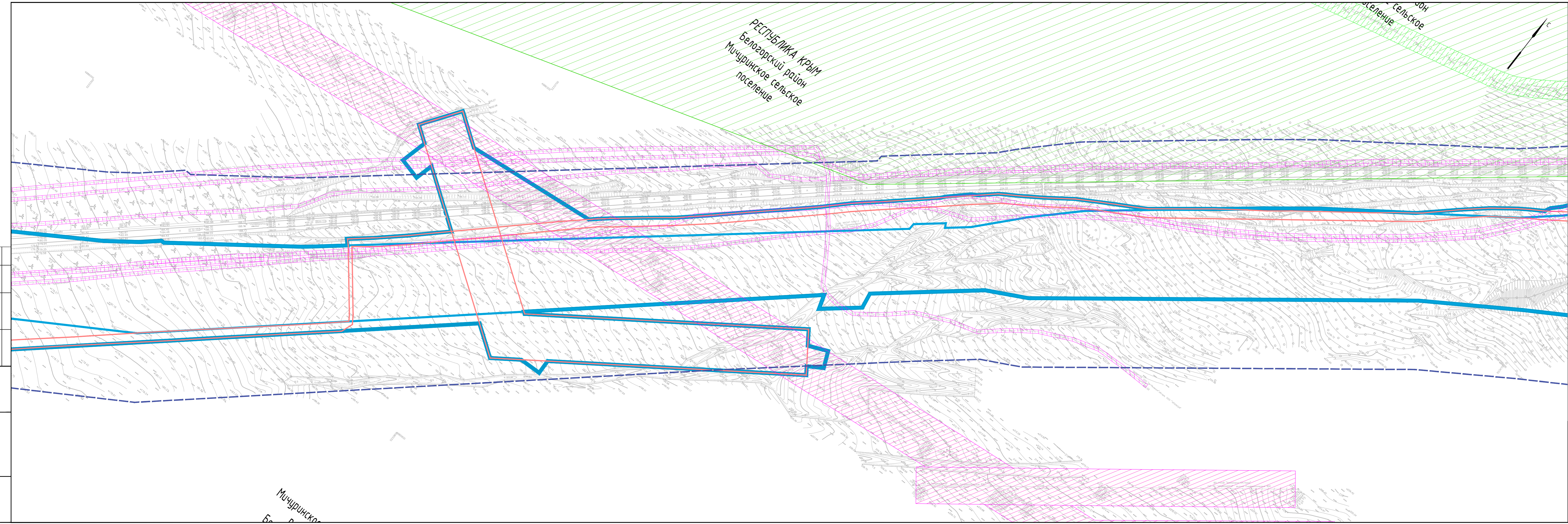
1317/ДПТ-5.4-ППТ-МО-ГЧ4

Строительство и реконструкция автомобильной дороги Керчь - Феодосия - Белогорск - Симферополь - Бахчисарай - Севастополь (граница Бахчисарайского района) - 4 этап

Изм.	Кол.уч.	Лист № док.	Подп.	Дата	Стадия	Лист	Листов
Разраб.		Козлова		06.19	Материалы по обоснованию проекта планировки территории	п	18
Проверил		Морозов		06.19			
ГИП		Кожевникова		06.19			
Н.контр.		Кирсанов		06.19	000 "Проектный институт "Геоплан"		30

Схема границ территорий объектов культурного наследия. Схема границ зон с особыми условиями использования территории. М 1:2000

Согласовано
Взам. инв. №
Лист № и дата
Инв. № подл.



УСЛОВНЫЕ ОБОЗНАЧЕНИЯ

- ГРАНИЦЫ:**
- Границы территории, в отношении которой осуществляется подготовка проекта планировки
 - Границы муниципального района
 - Границы сельских поселений
 - Границы населенных пунктов
 - Границы зоны планируемого размещения линейного объекта
 - Границы зон планируемого размещения линейных объектов, подлежащих переносу (перестройству) из зон планируемого размещения линейных объектов

УТВЕРЖДЕННЫЕ В УСТАНОВЛЕННОМ ПОРЯДКЕ, ЛИБО НОРМАТИВНЫЕ ГРАНИЦЫ ЗОН С ОСОБЫМИ УСЛОВИЯМИ ИСПОЛЬЗОВАНИЯ ТЕРРИТОРИИ

- Границы береговых полос
- Границы водоохранных зон
- Границы прибрежных защитных полос
- Границы охранных зон объектов электросетевого хозяйства
- Границы охранных зон линий связи
- Границы охранных зон объектов и сетей газоснабжения
- Границы охранных зон водоводов и водопроводов
- Зоны санитарной охраны источников питьевого водоснабжения
- Санитарно защитные зоны предприятий
- Особо охраняемые природные территории
- Иные зоны с особыми условиями использования территории (лесничества)
- Граница объекта культурного наследия
- Граница объекта археологического наследия

ГРАНИЦЫ ЗОН С ОСОБЫМИ УСЛОВИЯМИ ИСПОЛЬЗОВАНИЯ ТЕРРИТОРИЙ, ПОДЛЕЖАЩИЕ УСТАНОВЛЕНИЮ В СВЯЗИ С РАЗМЕЩЕНИЕМ ЛИНЕЙНОГО ОБЪЕКТА

- Граница придорожных полос автомобильной дороги

Согласовано
 Взам. инв. №
 Лист № подл.
 Подп. и дата

1317/ДПТ-5.4-ППТ-МО-ГЧ4







Строительство и реконструкция автомобильной дороги Керчь - Феодосия - Белогорск - Симферополь - Бахчисарай - Севастополь (граница Бахчисарайского района) - 4 этап

Изм.	Кол.уч.	Лист № док.	Подп.	Дата	Материалы по обоснованию проекта планировки территории	Стадия	Лист	Листов
Разраб.		Козлова		06.19			п	20
Проверил		Морозов		06.19				
ГИП		Кожевникова		06.19				
Н.контр.		Кирсанов		06.19	Схема границ территорий объектов культурного наследия. Схема границ зон с особыми условиями использования территории. М 1:2000	ООО "Проектный институт "Геоплан"		














Мичуринское
Белогорский район

УСЛОВНЫЕ ОБОЗНАЧЕНИЯ

ГРАНИЦЫ:


-  Границы территории, в отношении которой осуществляется подготовка проекта планировки
-  Границы муниципального района
-  Границы сельских поселений
-  Границы населенных пунктов
-  Границы зоны планируемого размещения линейного объекта
-  Границы зон планируемого размещения линейных объектов, подлежащих переносу (перестроению) из зон планируемого размещения линейных объектов

УТВЕРЖДЕННЫЕ В УСТАНОВЛЕННОМ ПОРЯДКЕ, ЛИБО НОРМАТИВНЫЕ ГРАНИЦЫ ЗОН С ОСОБЫМИ УСЛОВИЯМИ ИСПОЛЬЗОВАНИЯ ТЕРРИТОРИИ

-  Границы береговых полос
-  Границы водоохранных зон
-  Границы прибрежных защитных полос
-  Границы охранных зон объектов электросетевого хозяйства
-  Границы охранных зон линий связи
-  Границы охранных зон объектов и сетей газоснабжения
-  Границы охранных зон водоводов и водопроводов
-  Зоны санитарной охраны источников питьевого водоснабжения
-  Санитарно защитные зоны предприятий
-  Особо охраняемые природные территории
-  Иные зоны с особыми условиями использования территории (лесничества)
-  Граница объекта культурного наследия
-  Граница объекта археологического наследия

ГРАНИЦЫ ЗОН С ОСОБЫМИ УСЛОВИЯМИ ИСПОЛЬЗОВАНИЯ ТЕРРИТОРИЙ, ПОДЛЕЖАЩИЕ УСТАНОВЛЕНИЮ В СВЯЗИ С РАЗМЕЩЕНИЕМ ЛИНЕЙНОГО ОБЪЕКТА

-  Граница придорожных полос автомобильной дороги

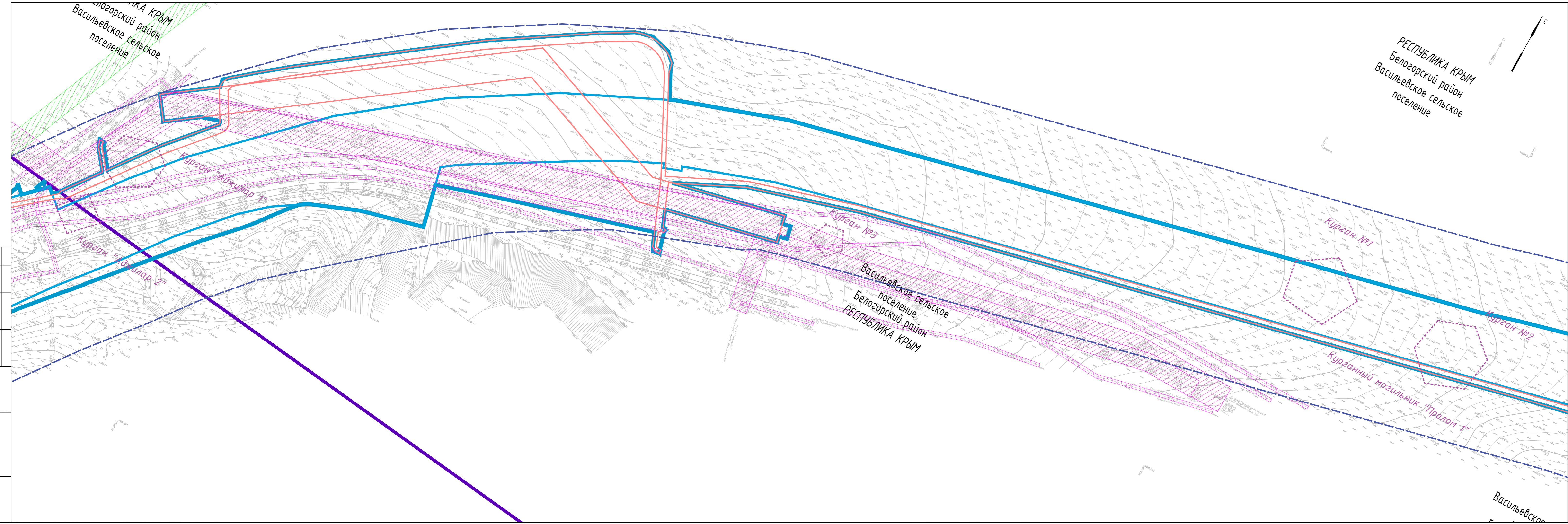


Согласовано
 Ваим. шиф. №
 Лист № и дата
 Лист № и дата

Мичуринское сельское поселение
 Белогорский район
 РЕСПУБЛИКА КРЫМ

Мичуринское сельское поселение
 Белогорский район
 РЕСПУБЛИКА КРЫМ

1317/ДПТ-5.4-ППТ-МО-ГЧ4					
Строительство и реконструкция автомобильной дороги Керчь - Феодосия - Белогорск - Симферополь - Бахчисарай - Севастополь (граница Бахчисарайского района) - 4 этап					
Изм.	Кол.уч.	Лист № док.	Подп.	Дата	
Разраб.		Козлова		06.19	
Проверил		Морозов		06.19	
ГИП		Кожевникова		06.19	
Н.контр.		Кирсанов		06.19	
Материалы по обоснованию проекта планировки территории			Стадия	Лист	Листов
Схема границ территорий объектов культурного наследия. Схема границ зон с особыми условиями использования территории. М 1:2000			п	21	30
ООО "Проектный институт "Геоплан"					



УСЛОВНЫЕ ОБОЗНАЧЕНИЯ

- ГРАНИЦЫ:**
- Границы территории, в отношении которой осуществляется подготовка проекта планировки
 - Границы муниципального района
 - Границы сельских поселений
 - Границы населенных пунктов
 - Границы зоны планируемого размещения линейного объекта
 - Границы зон планируемого размещения линейных объектов, подлежащих переносу (перестройству) из зон планируемого размещения линейных объектов

УТВЕРЖДЕННЫЕ В УСТАНОВЛЕННОМ ПОРЯДКЕ, ЛИБО НОРМАТИВНЫЕ ГРАНИЦЫ ЗОН С ОСОБЫМИ УСЛОВИЯМИ ИСПОЛЬЗОВАНИЯ ТЕРРИТОРИИ

- Границы береговых полос
- Границы водоохранных зон
- Границы прибрежных защитных полос
- Границы охранных зон объектов электросетевого хозяйства
- Границы охранных зон линий связи
- Границы охранных зон объектов и сетей газоснабжения
- Границы охранных зон водоводов и водопроводов
- Зоны санитарной охраны источников питьевого водоснабжения
- Санитарно защитные зоны предприятий
- Особо охраняемые природные территории
- Иные зоны с особыми условиями использования территории (лесничества)
- Граница объекта культурного наследия
- Граница объекта археологического наследия

ГРАНИЦЫ ЗОН С ОСОБЫМИ УСЛОВИЯМИ ИСПОЛЬЗОВАНИЯ ТЕРРИТОРИЙ, ПОДЛЕЖАЩИЕ УСТАНОВЛЕНИЮ В СВЯЗИ С РАЗМЕЩЕНИЕМ ЛИНЕЙНОГО ОБЪЕКТА

- Граница придорожных полос автомобильной дороги

1317/ДПТ-5.4-ППТ-МО-ГЧ4

Строительство и реконструкция автомобильной дороги Керчь - Феодосия - Белогорск - Симферополь - Бахчисарай - Севастополь (граница Бахчисарайского района) - 4 этап

Изм.	Кол.уч.	Лист № док.	Подп.	Дата	Материалы по обоснованию проекта планировки территории	Стадия	Лист	Листов
Разраб.		Козлова	<i>[Signature]</i>	06.19				
Проверил		Морозов	<i>[Signature]</i>	06.19				
ГИП		Кожевникова	<i>[Signature]</i>	06.19				
Н.контр.		Кирсанов	<i>[Signature]</i>	06.19	000 "Проектный институт "Геоплан"			

Схема границ территорий объектов культурного наследия. Схема границ зон с особыми условиями использования территории. М 1:2000

Согласовано

Взам. инв. №
Лист № подл.
Лист № док.
Подп.
Дата

УСЛОВНЫЕ ОБОЗНАЧЕНИЯ

- ГРАНИЦЫ:**
- Границы территории, в отношении которой осуществляется подготовка проекта планировки
 - Границы муниципального района
 - Границы сельских поселений
 - Границы населенных пунктов
 - Границы зоны планируемого размещения линейного объекта
 - Границы зон планируемого размещения линейных объектов, подлежащих переносу (перестройству) из зон планируемого размещения линейных объектов

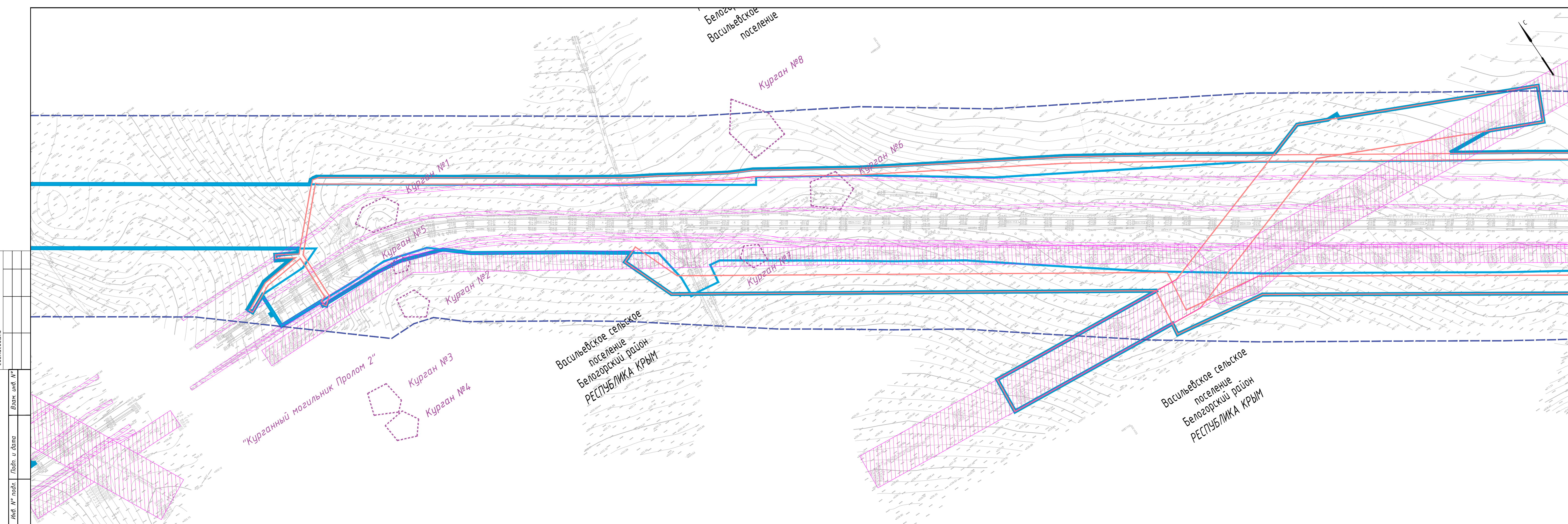
УТВЕРЖДЕННЫЕ В УСТАНОВЛЕННОМ ПОРЯДКЕ, ЛИБО НОРМАТИВНЫЕ ГРАНИЦЫ ЗОН С ОСОБИМИ УСЛОВИЯМИ ИСПОЛЬЗОВАНИЯ ТЕРРИТОРИИ

- Границы береговых полос
- Границы водоохранных зон
- Границы прибрежных защитных полос
- Границы охранных зон объектов электросетевого хозяйства
- Границы охранных зон линий связи
- Границы охранных зон объектов и сетей газоснабжения
- Границы охранных зон водоводов и водопроводов
- Зоны санитарной охраны источников питьевого водоснабжения
- Санитарно защитные зоны предприятий
- Особо охраняемые природные территории
- Иные зоны с особыми условиями использования территории (лесничества)
- Граница объекта культурного наследия
- Граница объекта археологического наследия

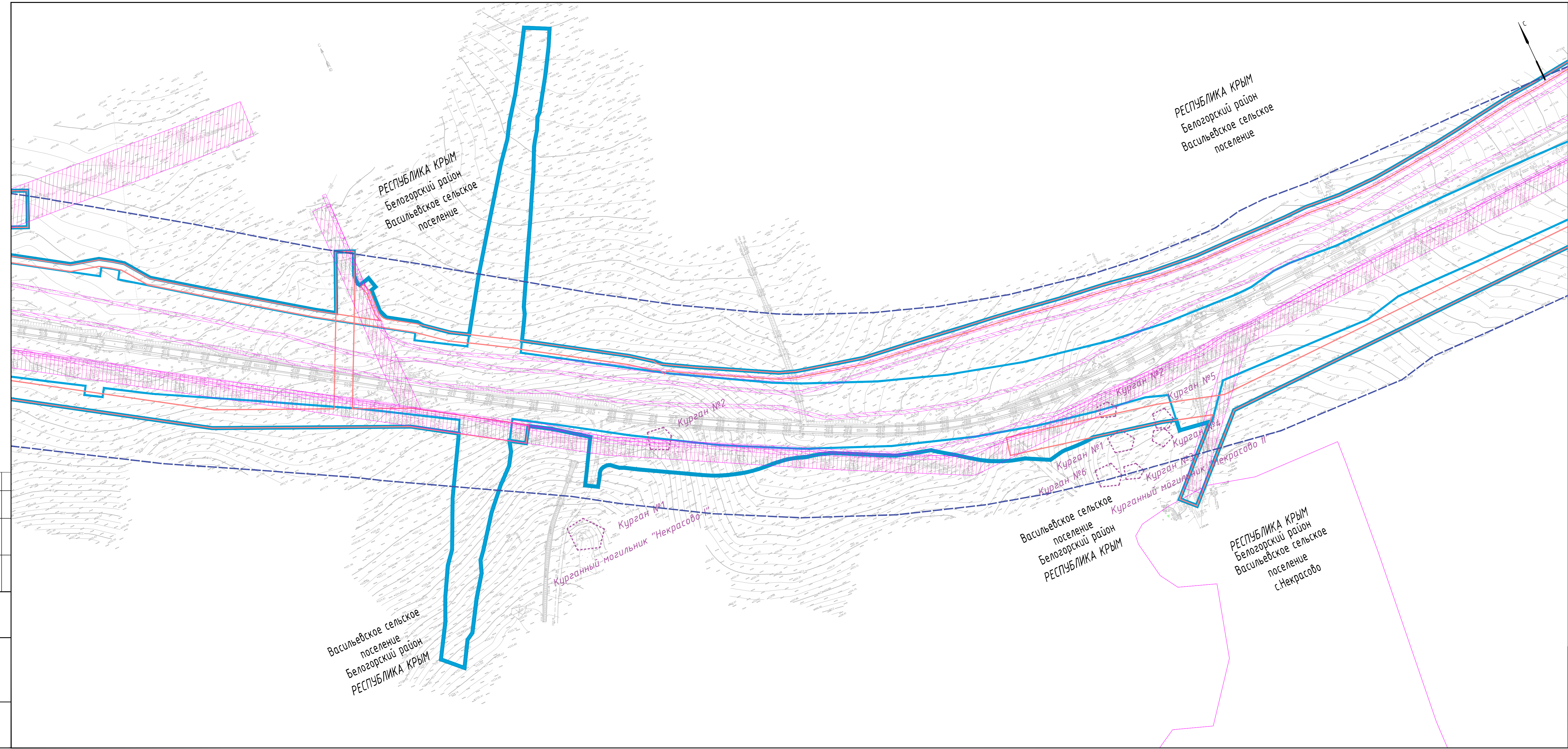
ГРАНИЦЫ ЗОН С ОСОБИМИ УСЛОВИЯМИ ИСПОЛЬЗОВАНИЯ ТЕРРИТОРИЙ, ПОДЛЕЖАЩИЕ УСТАНОВЛЕНИЮ В СВЯЗИ С РАЗМЕЩЕНИЕМ ЛИНЕЙНОГО ОБЪЕКТА

- Граница придорожных полос автомобильной дороги

1317/ДПТ-5.4-ППТ-МО-ГЧ4								
Строительство и реконструкция автомобильной дороги Керчь - Феодосия - Белогорск - Симферополь - Бахчисарай - Севастополь (граница Бахчисарайского района) - 4 этап								
Изм.	Кол.уч.	Лист № док.	Подп.	Дата	Материалы по обоснованию проекта планировки территории	Стадия	Лист	Листов
Разраб.		Козлова		06.19		ООО "Проектный институт "Геолан"		
Проверил		Морозов		06.19				
ГИП		Кожевникова		06.19				
Н.контр.		Кирсанов		06.19	Схема границ территорий объектов культурного наследия. Схема границ зон с особыми условиями использования территории. М 1:2000			



Согласовано
 Вагм. шиф. №
 Подп. и дата
 Инв. № подл.



УСЛОВНЫЕ ОБОЗНАЧЕНИЯ

- ГРАНИЦЫ:**
- Границы территории, в отношении которой осуществляется подготовка проекта планировки
 - Границы муниципального района
 - Границы сельских поселений
 - Границы населенных пунктов
 - Границы зоны планируемого размещения линейного объекта
 - Границы зон планируемого размещения линейных объектов, подлежащих переносу (перестройке) из зон планируемого размещения линейных объектов

УТВЕРЖДЕННЫЕ В УСТАНОВЛЕННОМ ПОРЯДКЕ, ЛИБО НОРМАТИВНЫЕ ГРАНИЦЫ ЗОН С ОСОБЫМИ УСЛОВИЯМИ ИСПОЛЬЗОВАНИЯ ТЕРРИТОРИИ

- Границы береговых полос
- Границы водоохранных зон
- Границы прибрежных защитных полос
- Границы охранных зон объектов электросетевого хозяйства
- Границы охранных зон линий связи
- Границы охранных зон объектов и сетей газоснабжения
- Границы охранных зон водоводов и водопроводов
- Зоны санитарной охраны источников питьевого водоснабжения
- Санитарно защитные зоны предприятий
- Особо охраняемые природные территории
- Иные зоны с особыми условиями использования территории (лесничества)
- Граница объекта культурного наследия
- Граница объекта археологического наследия

ГРАНИЦЫ ЗОН С ОСОБЫМИ УСЛОВИЯМИ ИСПОЛЬЗОВАНИЯ ТЕРРИТОРИИ, ПОДЛЕЖАЩИЕ УСТАНОВЛЕНИЮ В СВЯЗИ С РАЗМЕЩЕНИЕМ ЛИНЕЙНОГО ОБЪЕКТА

- Граница придорожных полос автомобильной дороги

1317/ДПТ-5.4-ППТ-МО-ГЧ4


Строительство и реконструкция автомобильной дороги Керчь - Феодосия - Белогорск - Симферополь - Бахчисарай - Севастополь (архива Бахчисарайского района) - 4 этап

Изм.	Кол.уч.	Лист	И.Ф.И.	Подп.	Дата	Стадия	Лист	Листов
Разраб.		Козлова			06.19	Материалы по обоснованию проекта планировки территории	п	26
Проверил		Морозов			06.19			
ГИП		Кожевникова			06.19			
Н.контр.		Курсанов			06.19	ООО "Проектный институт "Геоплан"		30

Схема границ территорий объектов культурного наследия. Схема границ зон с особыми условиями использования территории. М 1:2000

Составлено	
Изд. №	
Лист	
Плщ. и дата	
Взам. инв. №	

РЕСПУБЛИКА КРЫМ
Белогорский район
Муромское сельское поселение



УСЛОВНЫЕ ОБОЗНАЧЕНИЯ

- ГРАНИЦЫ:
- Границы территории, в отношении которой осуществляется подготовка проекта планировки
 - Границы муниципального района
 - Границы сельских поселений
 - Границы населенных пунктов
 - Границы зоны планируемого размещения линейного объекта
 - Границы зон планируемого размещения линейных объектов, подлежащих переносу (перестройке) из зон планируемого размещения линейных объектов

УТВЕРЖДЕННЫЕ В УСТАНОВЛЕННОМ ПОРЯДКЕ, ЛИБО НОРМАТИВНЫЕ ГРАНИЦЫ ЗОН С ОСОБИМИ УСЛОВИЯМИ ИСПОЛЬЗОВАНИЯ ТЕРРИТОРИИ

- Границы береговых полос
- Границы водоохранных зон
- Границы прибрежных защитных полос
- Границы охранных зон объектов электросетевого хозяйства
- Границы охранных зон линий связи
- Границы охранных зон объектов и сетей газоснабжения
- Границы охранных зон водоводов и водопроводов
- Зоны санитарной охраны источников питьевого водоснабжения
- Санитарно защитные зоны предприятий
- Особо охраняемые природные территории
- Иные зоны с особыми условиями использования территории (лесничества)
- Граница объекта культурного наследия
- Граница объекта археологического наследия

ГРАНИЦЫ ЗОН С ОСОБИМИ УСЛОВИЯМИ ИСПОЛЬЗОВАНИЯ ТЕРРИТОРИЙ, ПОДЛЕЖАЩИЕ УСТАНОВЛЕНИЮ В СВЯЗИ С РАЗМЕЩЕНИЕМ ЛИНЕЙНОГО ОБЪЕКТА

- Граница придорожных полос автомобильной дороги

Муромское сельское поселение
Белогорский район
РЕСПУБЛИКА КРЫМ

Муромское сельское поселение
Белогорский район
РЕСПУБЛИКА КРЫМ

Васильевское сельское поселение
Белогорский район
РЕСПУБЛИКА КРЫМ

1317/ДПТ-5.4-ППТ-МО-ГЧ4

Строительство и реконструкция автомобильной дороги Керчь - Феодосия - Белогорск - Симферополь - Бахчисарай - Севастополь (граница Бахчисарайского района) - 4 этап

Изм.	Кол.уч.	Лист № док.	Подп.	Дата	Материалы по обоснованию проекта планировки территории	Этапия	Лист	Листов
Разраб.		Козлова		06.19				
Проверил		Морозов		06.19				
ГИП		Кожевникова		06.19				
Н.контр.		Кирсанов		06.19	Схема границ территорий объектов культурного наследия. Схема границ зон с особыми условиями использования территории. М 1:2000			

Согласовано
Взам. инв. №
Лист № подл.
Лист № подл.
Лист № подл.
Лист № подл.

РЕСПУБЛИКА КРЫМ
Белогорский район
Муромское сельское поселение

РЕСПУБЛИКА КРЫМ
Белогорский район
Муромское сельское поселение

Муромское сельское поселение
Белогорский район
РЕСПУБЛИКА КРЫМ

Муромское сельское поселение
Белогорский район
РЕСПУБЛИКА КРЫМ

УСЛОВНЫЕ ОБОЗНАЧЕНИЯ

- ГРАНИЦЫ:**
- Границы территории, в отношении которой осуществляется подготовка проекта планировки
 - Границы муниципального района
 - Границы сельских поселений
 - Границы населенных пунктов
 - Границы зоны планируемого размещения линейного объекта
 - Границы зон планируемого размещения линейных объектов, подлежащих переносу (перестройству) из зон планируемого размещения линейных объектов

УТВЕРЖДЕННЫЕ В УСТАНОВЛЕННОМ ПОРЯДКЕ, ЛИБО НОРМАТИВНЫЕ ГРАНИЦЫ ЗОН С ОСОБИМИ УСЛОВИЯМИ ИСПОЛЬЗОВАНИЯ ТЕРРИТОРИИ

- Границы береговых полос
- Границы водоохранных зон
- Границы прибрежных защитных полос
- Границы охранных зон объектов электросетевого хозяйства
- Границы охранных зон линий связи
- Границы охранных зон объектов и сетей газоснабжения
- Границы охранных зон водоводов и водопроводов
- Зоны санитарной охраны источников питьевого водоснабжения
- Санитарно защитные зоны предприятий
- Особо охраняемые природные территории
- Иные зоны с особыми условиями использования территории (лесничества)
- Граница объекта культурного наследия
- Граница объекта археологического наследия

ГРАНИЦЫ ЗОН С ОСОБИМИ УСЛОВИЯМИ ИСПОЛЬЗОВАНИЯ ТЕРРИТОРИЙ, ПОДЛЕЖАЩИЕ УСТАНОВЛЕНИЮ В СВЯЗИ С РАЗМЕЩЕНИЕМ ЛИНЕЙНОГО ОБЪЕКТА

- Граница придорожных полос автомобильной дороги

1317/ДПТ-5.4-ППТ-МО-ГЧ4

Строительство и реконструкция автомобильной дороги Керчь - Феодосия - Белогорск - Симферополь - Бахчисарай - Севастополь (граница Бахчисарайского района) - 4 этап

Изм.	Кол.уч.	Лист	№ док.	Подп.	Дата	Материалы по обоснованию проекта планировки территории	Стадия	Лист	Листов
Разраб.		Козлова			06.19		п	28	30
Проверил		Морозов			06.19				
ГИП		Кожевникова			06.19				
Н.контр.		Кирсанов			06.19	Схема границ территорий объектов культурного наследия. Схема границ зон с особыми условиями использования территории. М 1:2000			ООО "Проектный институт "Геоплан"

Согласовано

Взам. инв. №

Лист № подл. Подп. и дата

Инв. № подл.

РЕСПУБЛИКА КРЫМ
Белогорский район
Муромское сельское поселение

РЕСПУБЛИКА КРЫМ
Белогорский район
Муромское сельское поселение

Муромское сельское поселение
Белогорский район
РЕСПУБЛИКА КРЫМ

Муромское сельское поселение
Белогорский район
РЕСПУБЛИКА КРЫМ

УСЛОВНЫЕ ОБОЗНАЧЕНИЯ

ГРАНИЦЫ:

- Границы территории, в отношении которой осуществляется подготовка проекта планировки
- Границы муниципального района
- Границы сельских поселений
- Границы населенных пунктов
- Границы зоны планируемого размещения линейного объекта
- Границы зон планируемого размещения линейных объектов, подлежащих переносу (перестройке) из зон планируемого размещения линейных объектов

УТВЕРЖДЕННЫЕ В УСТАНОВЛЕННОМ ПОРЯДКЕ, ЛИБО НОРМАТИВНЫЕ ГРАНИЦЫ ЗОН С ОСОБЫМИ УСЛОВИЯМИ ИСПОЛЬЗОВАНИЯ ТЕРРИТОРИИ

- Границы береговых полос
- Границы водоохранных зон
- Границы прибрежных защитных полос
- Границы охранных зон объектов электросетевого хозяйства
- Границы охранных зон линий связи
- Границы охранных зон объектов и сетей газоснабжения
- Границы охранных зон водоводов и водопроводов
- Зоны санитарной охраны источников питьевого водоснабжения
- Санитарно защитные зоны предприятий
- Особо охраняемые природные территории
- Иные зоны с особыми условиями использования территории (лесничества)
- Граница объекта культурного наследия
- Граница объекта археологического наследия

ГРАНИЦЫ ЗОН С ОСОБЫМИ УСЛОВИЯМИ ИСПОЛЬЗОВАНИЯ ТЕРРИТОРИЙ, ПОДЛЕЖАЩИЕ УСТАНОВЛЕНИЮ В СВЯЗИ С РАЗМЕЩЕНИЕМ ЛИНЕЙНОГО ОБЪЕКТА

- Граница придорожных полос автомобильной дороги

1317/ДПТ-5.4-ППТ-МО-ГЧ4					
<small>Строительство и реконструкция автомобильной дороги Керчь - Феодосия - Белогорск - Симферополь - Багачарой - Севастополь (эричия Багачарайского района) - 4 этап</small>					
Изм.	Кол.чч	Лист	М.Э.док.	Подп.	Дата
Разраб.	Козлова	06.19			
Проверил	Морозов	06.19			
ГИП	Кожевникова	06.19			
Н.контр.	Курсанов	06.19			
Материалы по обоснованию проекта планировки территории					Стадия
Схема границ территорий объектов культурного наследия. Схема границ зон с особыми условиями использования территории. М 1:2000					Лист
ООО "Проектный институт "Геоплан"					Листов
					п
					29
					30

Составлено	
Взят инв. №	
Площ. и дата	
Инв. № подл.	

РЕСПУБЛИКА КРЫМ
Белогорский район
Муромское сельское поселение

Муромское сельское поселение
Белогорский район
РЕСПУБЛИКА КРЫМ

РЕСПУБЛИКА КРЫМ
Белогорский район
Муромское сельское поселение

село Муромское
Муромское сельское поселение
Белогорский район
РЕСПУБЛИКА КРЫМ

УСЛОВНЫЕ ОБОЗНАЧЕНИЯ

- ГРАНИЦЫ:**
- Границы территории, в отношении которой осуществляется подготовка проекта планировки
 - Границы муниципального района
 - Границы сельских поселений
 - Границы населенных пунктов
 - Границы зоны планируемого размещения линейного объекта
 - Границы зон планируемого размещения линейных объектов, подлежащих переносу (перестройке) из зон планируемого размещения линейных объектов

УТВЕРЖДЕННЫЕ В УСТАНОВЛЕННОМ ПОРЯДКЕ, ЛИБО НОРМАТИВНЫЕ ГРАНИЦЫ ЗОН С ОСОБЫМИ УСЛОВИЯМИ ИСПОЛЬЗОВАНИЯ ТЕРРИТОРИИ

- Границы береговых полос
- Границы водоохранных зон
- Границы прибрежных защитных полос
- Границы охранных зон объектов электросетевого хозяйства
- Границы охранных зон линий связи
- Границы охранных зон объектов и сетей газоснабжения
- Границы охранных зон водоводов и водопроводов
- Зоны санитарной охраны источников питьевого водоснабжения
- Санитарно защитные зоны предприятий
- Особо охраняемые природные территории
- Иные зоны с особыми условиями использования территории (лесничества)
- Граница объекта культурного наследия
- Граница объекта археологического наследия

ГРАНИЦЫ ЗОН С ОСОБЫМИ УСЛОВИЯМИ ИСПОЛЬЗОВАНИЯ ТЕРРИТОРИЙ, ПОДЛЕЖАЩИЕ УСТАНОВЛЕНИЮ В СВЯЗИ С РАЗМЕЩЕНИЕМ ЛИНЕЙНОГО ОБЪЕКТА

- Граница придорожных полос автомобильной дороги

1317/ДПТ-5.4-ППТ-МО-ГЧ4

Строительство и реконструкция автомобильной дороги Керчь - Феодосия - Белогорск - Симферополь - Багчисарай - Севастополь (зреница Багчисарайского района) - 4 этап

Изм.	Кол.уч.	Лист	И.Ф.И.	Подп.	Дата	Стадия	Лист	Листов
Разраб.		Козлова			06.19	Материалы по обоснованию проекта планировки территории	п	30
Проверил		Морозов			06.19			
ГИП		Коженикова			06.19			
Н.контр.		Курсанов			06.19	000 "Проектный институт "Геоплан"		30

Схема границ территорий объектов культурного наследия, Схема границ зон с особыми условиями использования территории. М 1:2000

Составлено	
Изд. №	
Лист	
Плщ. и дата	
Взам. инв. №	